

١١٨ (جفر) الجغرافيا الاقتصادية

الشعبة (٢٣٣٨٩)

د. عنبره بنت خميس بن بلال

الأستاذ المشارك بقسم الجغرافيا – جامعة الملك سعود

الفصل الدراسي الأول: ١٤٣٣/١٤٣٤هـ

الاسبوع الأول

المحاضرة (١):

١- التعريف بالجغرافيا الاقتصادية، ٢- أين نضع الموقع داخل علم الجغرافيا، ٣- الأركان الرئيسية.

# الهيكل العام :

١. الهدف.
٢. الاستراتيجيات.
٣. موارد التعليم و التعلم.
٤. المصطلحات
٥. النقاش

# المحتوى :

١. تعريف الجغرافيا الاقتصادية.
٢. موقع الجغرافيا الاقتصادية في علم الجغرافيا.
٣. الأركان الرئيسية للجغرافيا الاقتصادية و مجال الدراسة فيها.



# أولاً- تعريف الجغرافيا الاقتصادية:

**What is the Economic Geography Definition?**

**How can I define the Economic Geography?**

ورد عدد مختلف من التعريفات التي توضح ماهية الجغرافيا الاقتصادية، و ذلك في أدبيات هذا الفرع التخصصي من علم الجغرافيا، و من تلك التعريفات نورد هنا ما يأتي:



# تعريف الجغرافيا الاقتصادية:

## **economic geography**

(noun) a branch of geography that deals with the relation of physical and economic conditions to the production and utilization of raw materials and their manufacture into finished products.

<http://dictionary.reference.com/browse/economic+geography>

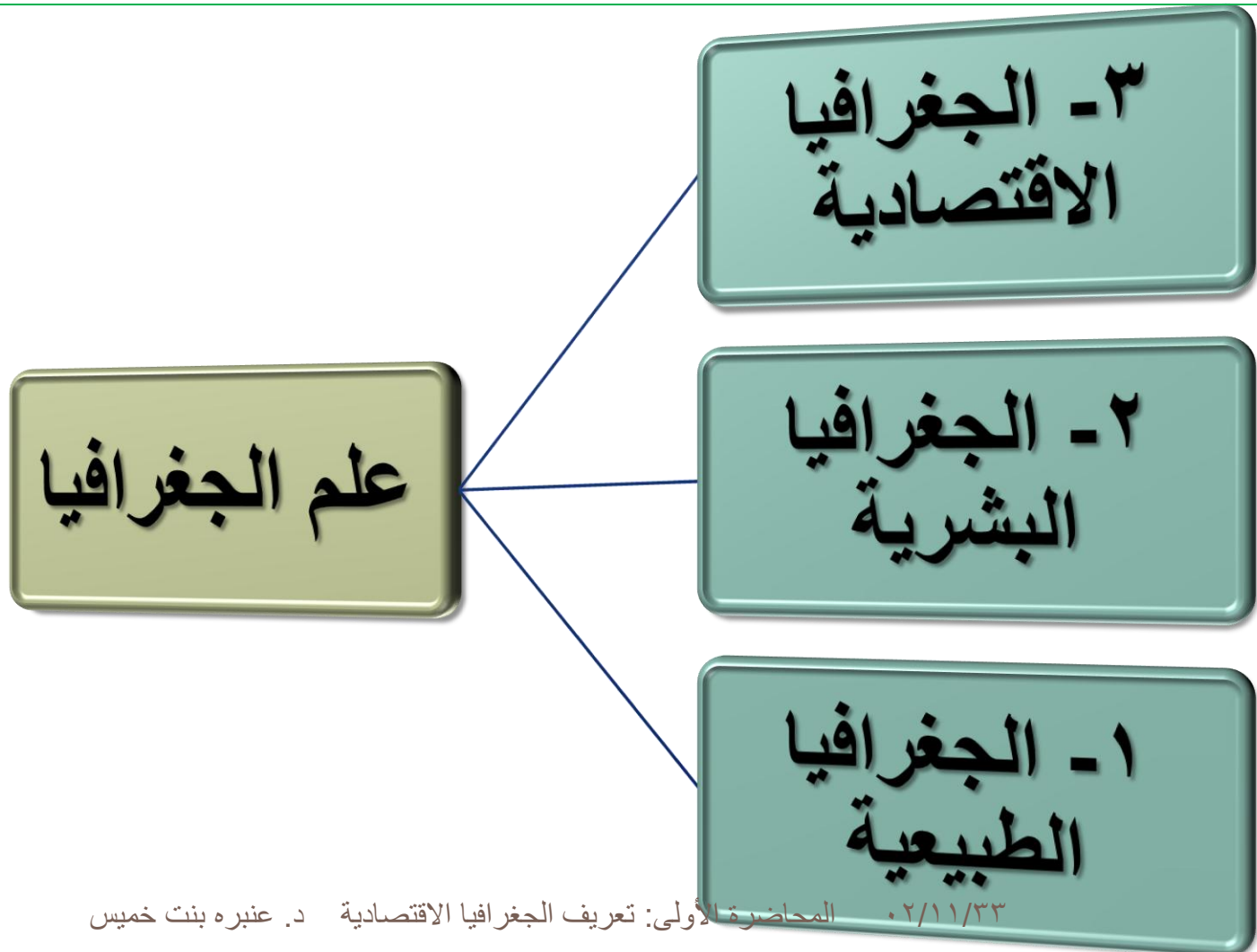
# دراسة الموقع و التوزيع و التنظيم المكاني للأنشطة الاقتصادية على الكرة الأرضية.



س/ أين يتم وضع الجغرافيا الاقتصادية  
بالنسبة لكيان علم الجغرافيا ؟

# ثانياً - موقع الجغرافيا الاقتصادية من علم الجغرافيا:

٨





# ثالثاً- الأركان الرئيسية الثلاث:

٩



# ما هو مجال الدراسة في الجغرافيا الاقتصادية؟

المجال الأنشطة التي يقوم بها الانسان

الانتاج استخراج الملح جمع عصارة المطاط ؟

التبادل ؟ ؟ ؟

الاستهلاك ؟ ؟ ؟

# ١- الانتاج

شكل من أشكال النشاط البشري، و يمثل الركن الأول للجغرافيا الاقتصادية، و له أشكال عديدة يظهر فيها:

- استخراج المعادن الخام من باطن الأرض أو مياه البحر.
- قطف و جمع الثمار و المحاصيل المزروعة
- صيد الحيوان البري و البحري
- توليد الطاقة في محطات التوليد الكهربائية (صناعة تحويل)
- الزراعة
- الرعي و تربية الحيوان

# كيف نرى الأركان الرئيسية الثلاث في واقع الحياة اليومية؟

١٢

## ١- الإنتاج

- مزارع الرمان و التين الشوكي و النخيل في السعودية و مزارع الحمضيات في ولاية فلوريدا الأمريكية عبارة عن استغلال أراضي معينة في إنتاج البرتقال و الجريب فروت و غيرها. (العرض)

## ٢- النقل

- تحميل صناديق الحمضيات في الشاحنات و نقلها من المزارع الى الأسواق حيث يأتي المستهلكون لشرائها (عملية الطلب) و نقلها الى أماكنهم.

## ٣- الاستهلاك

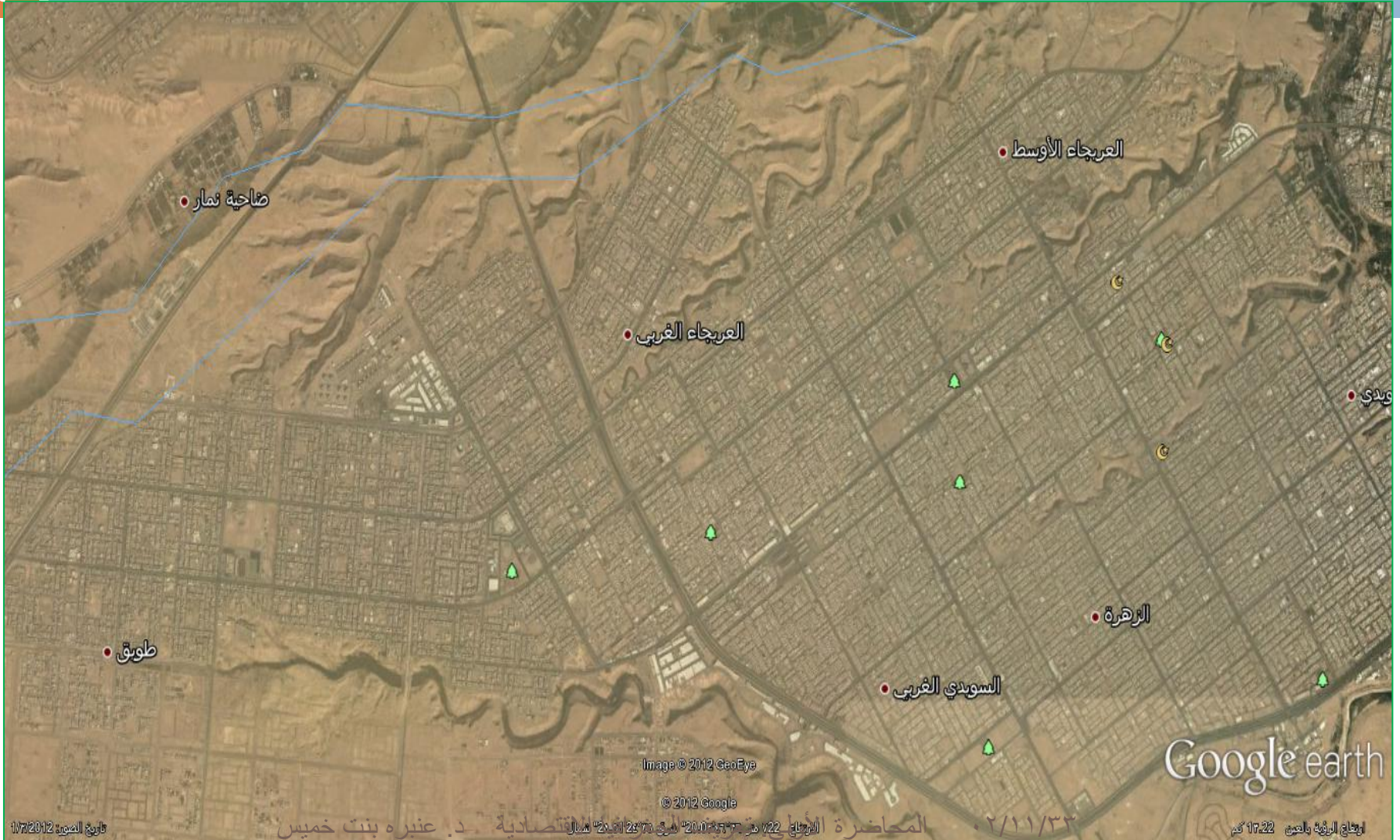
- عملية الانفاق الاستهلاكي للحصول على مختلف السلع و الخدمات التي يحتاجها الفرد أو المجتمع أو الدولة (الطلب).
- تناول الأطعمة و لبس الملابس و تشغيل الأجهزة و استخدامها.

# ١. هل لهذه الصورة علاقة بالجغرافيا الاقتصادية؟ كيف نجعل لها علاقة بالجغرافيا الاقتصادية؟





# ١- الإنتاج: توليد الطاقة الكهربائية :






# أحد أشكال الانتاج: توليد الطاقة الكهربائية في محطة التوليد الثامنة بضاحية العريجات في مدينة الرياض.

١٥



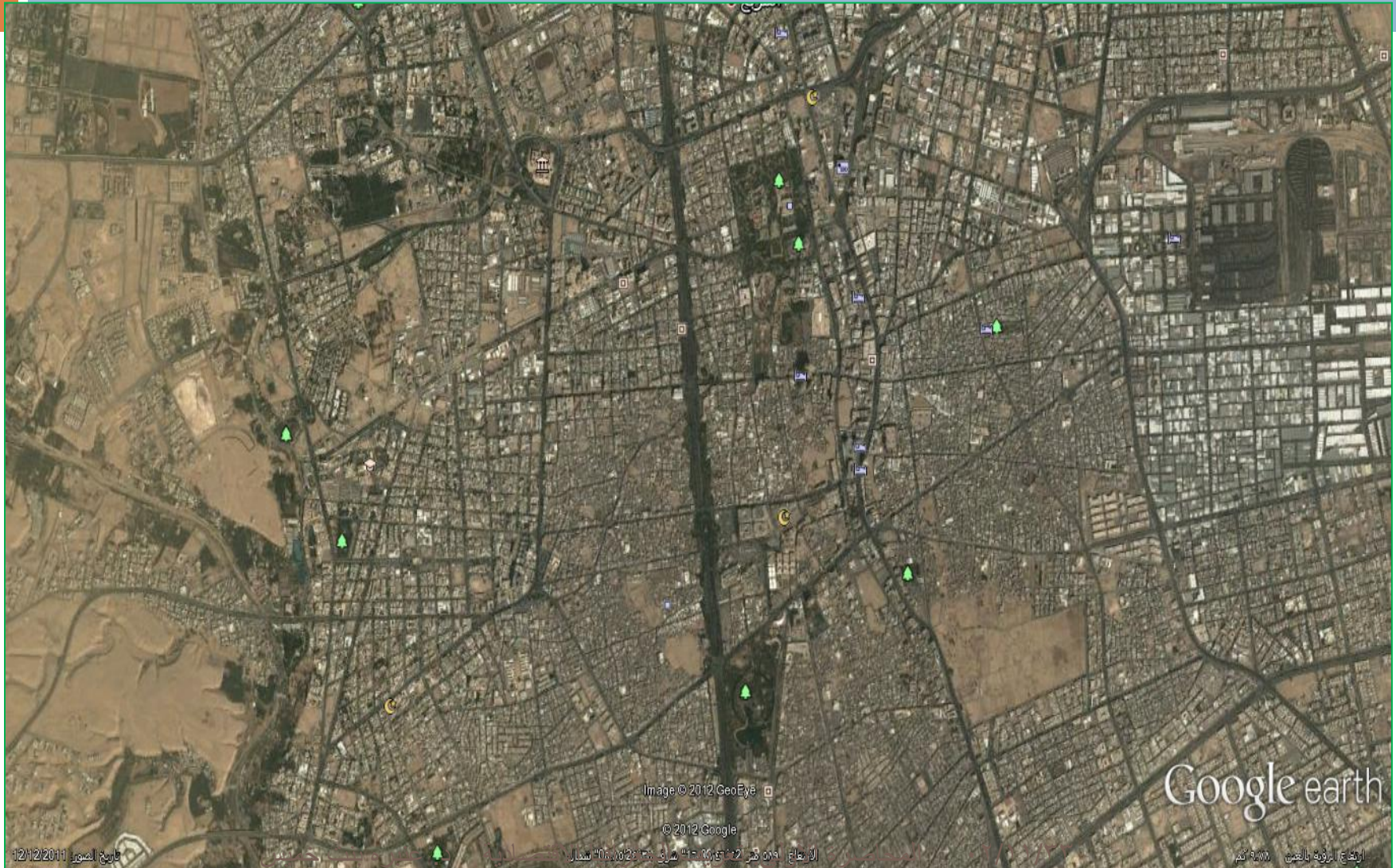
# ٢- النقل و التوزيع : النقل البحري في مياه الخليج العربي ”ميناء الجبيل الصناعي في السعودية“





# ٢- النقل و التوزيع: النقل البري طريق الملك فهد البري بمدينة الرياض- السعودية

١٧





## ٢- النقل و التوزيع: النقل المائي في نهر النيل و قناة السويس "مصر"

١٨



## ٢- النقل و التوزيع: النقل البحري عبر قناة السويس المائية التي تربط بين البحر الأحمر و البحر المتوسط - مصر

١٩



توزيع الصور: 2011/11/21

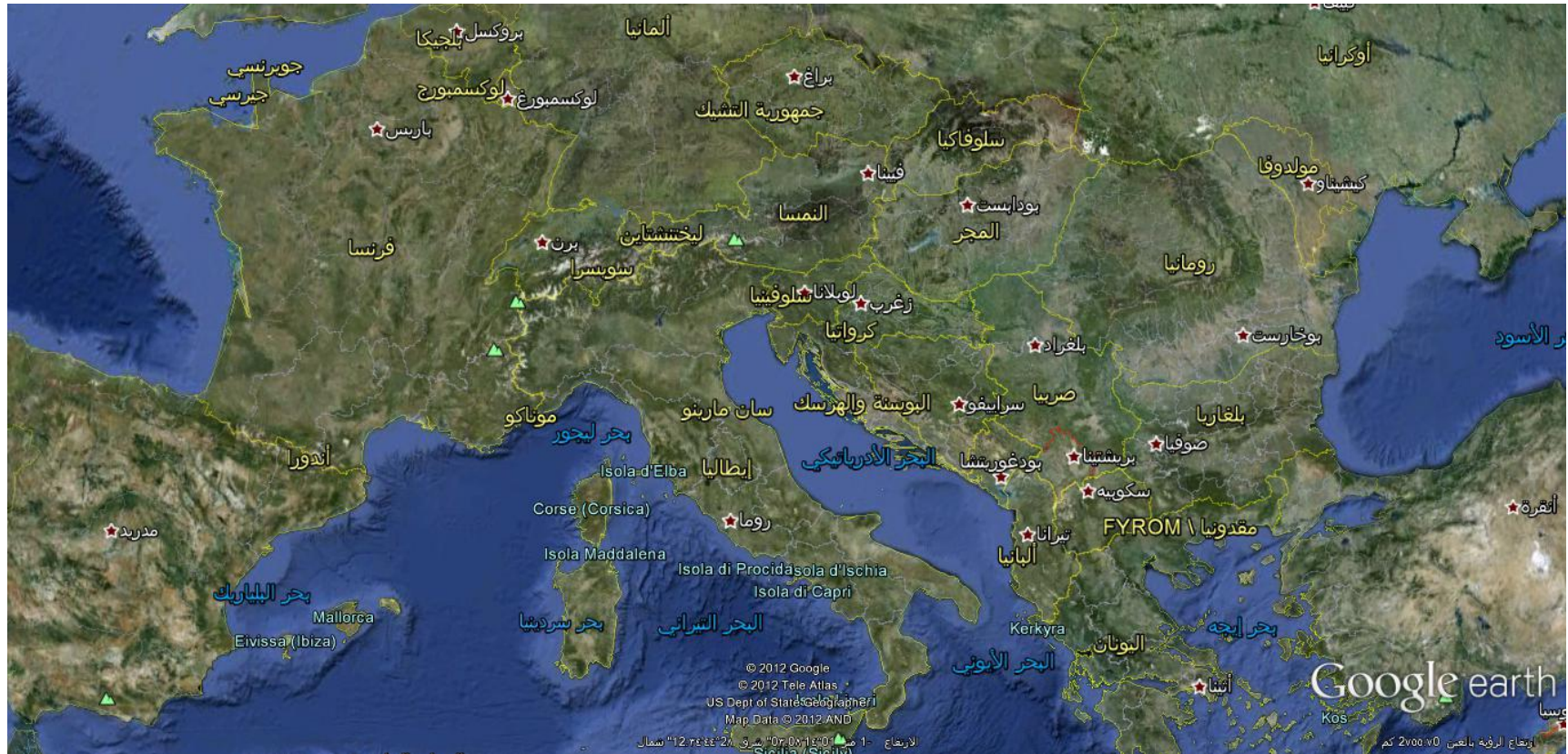
المحاضرة الأولى: 0 هـ 2012/11/21 "شركة قناة السويس الاقتصادية" د. عزيز بنت خميس

ارتفاع الرؤية بالعين: 2.90 كم



# ٣- الاستهلاك: كمية الطلب على السلع و الخدمات المتنوعة

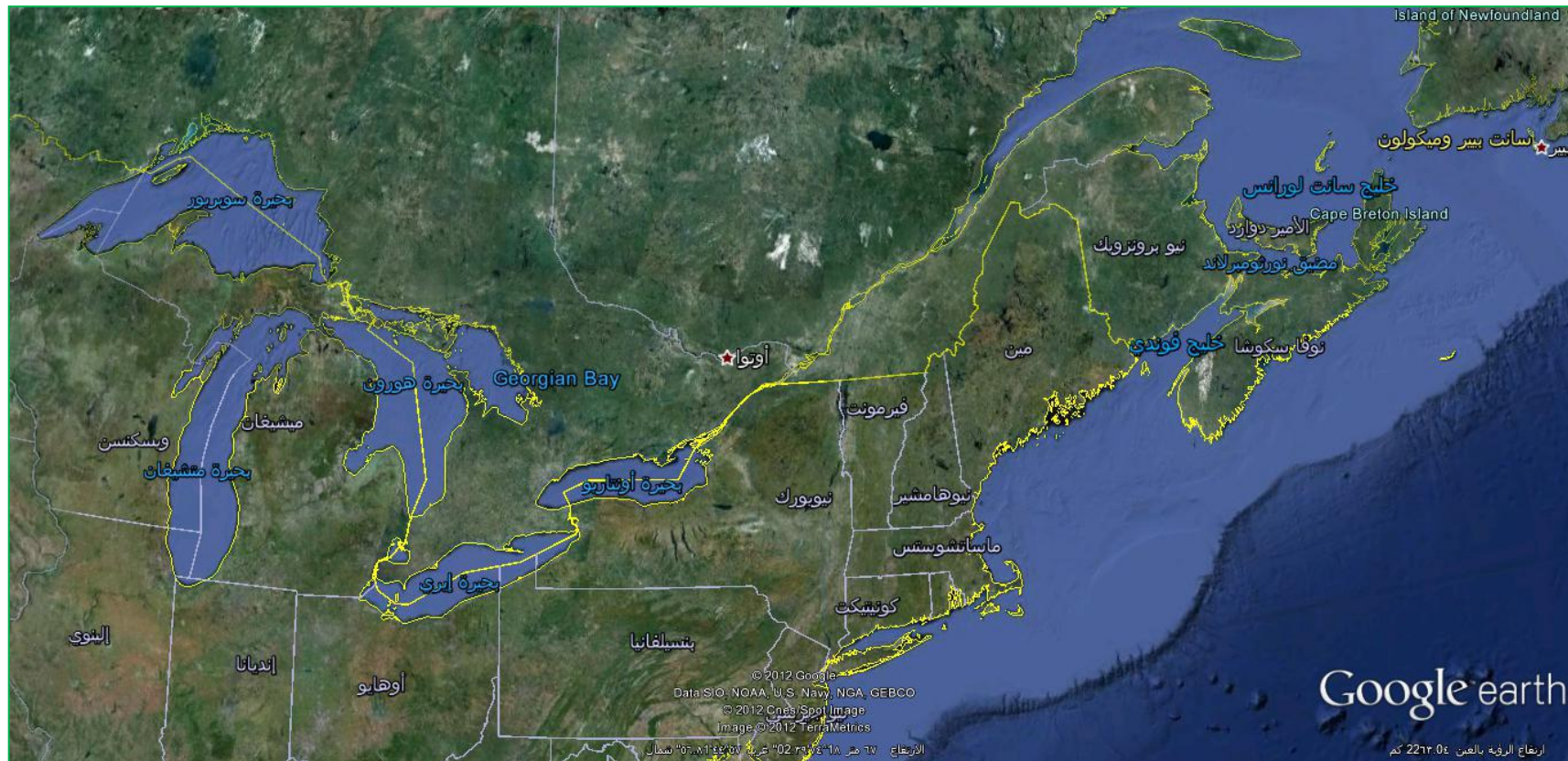
٢٠





# الاستهلاك: الطلب على الموارد السياحية الطبيعية و غيرها.

٢١





## ٣- الاستهلاك: الطلب على الموارد و الخدمات السياحية- شلالات نياجرا في أمريكا الشمالية أحد أشكال الاستهلاك.



# نشاط صفي (١)

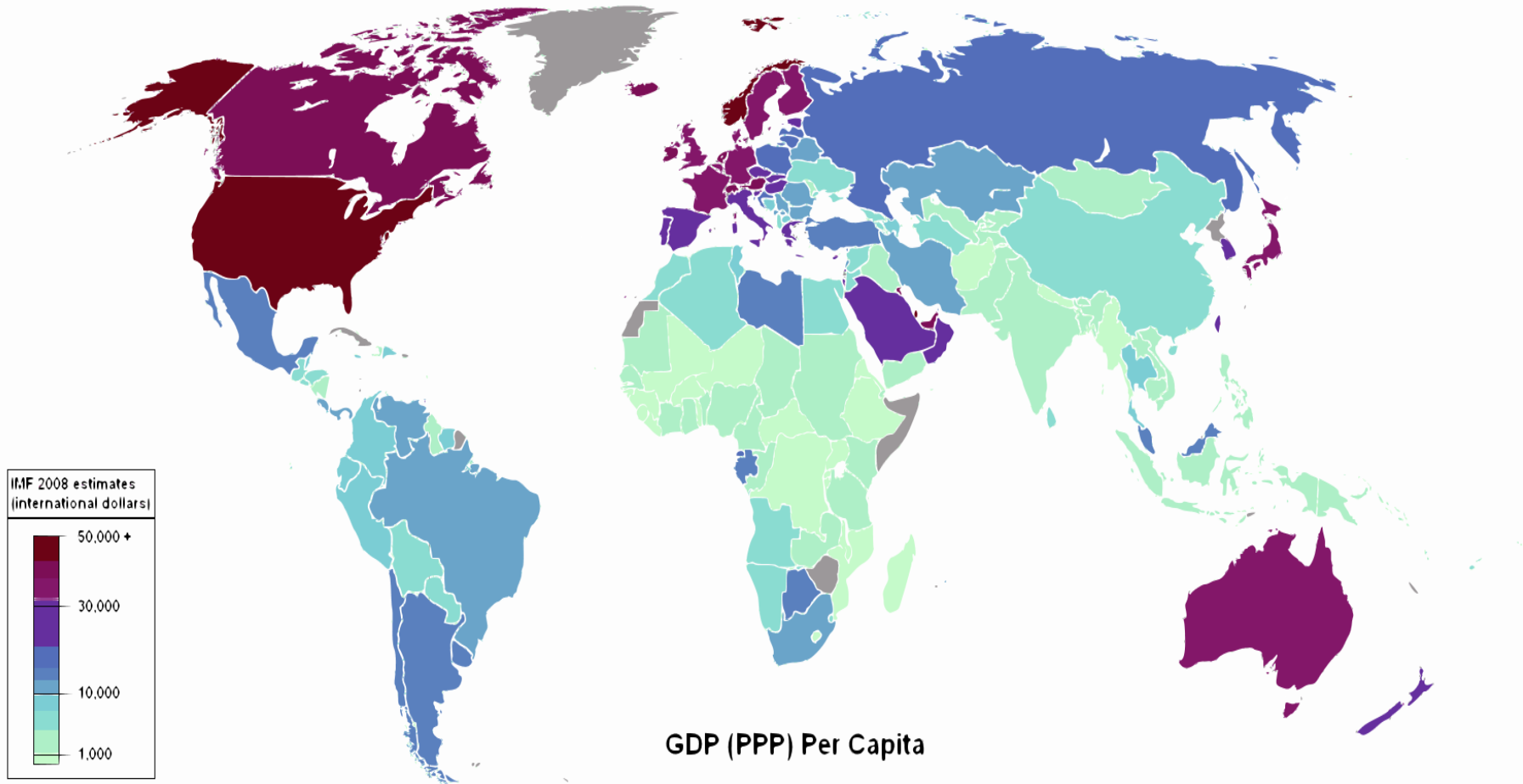
□ في ورقة مستقلة اكتبى عدد من الأفكار التي  
تمكنت من فهمها بعد مشاهدة هذه المحاضرة؟

□ أعطي عمك الى زميلتك التي تجلس بجوارك

□ تقوم كل طالبة بقراءة ورقة زميلتها و تكتب  
تعليقاتها في المكان المناسب

# نشاط صفي (٢) ما علاقة هذه الخريطة بالجغرافيا الاقتصادية؟

٢٤





# قراءات يوصى بها:

## Scientific Journals

*Economic Geography* - founded and published quarterly at Clark University since 1925

*Journal of Economic Geography* - published by Oxford University Press since 2001

*Zeitschrift für Wirtschaftsgeographie* - The German Journal of Economic Geography published since 1956.

*Tijdschrift voor economische en sociale geografie (TESG)* - Published by The Royal Dutch Geographical Society (KNAG) since 1948.