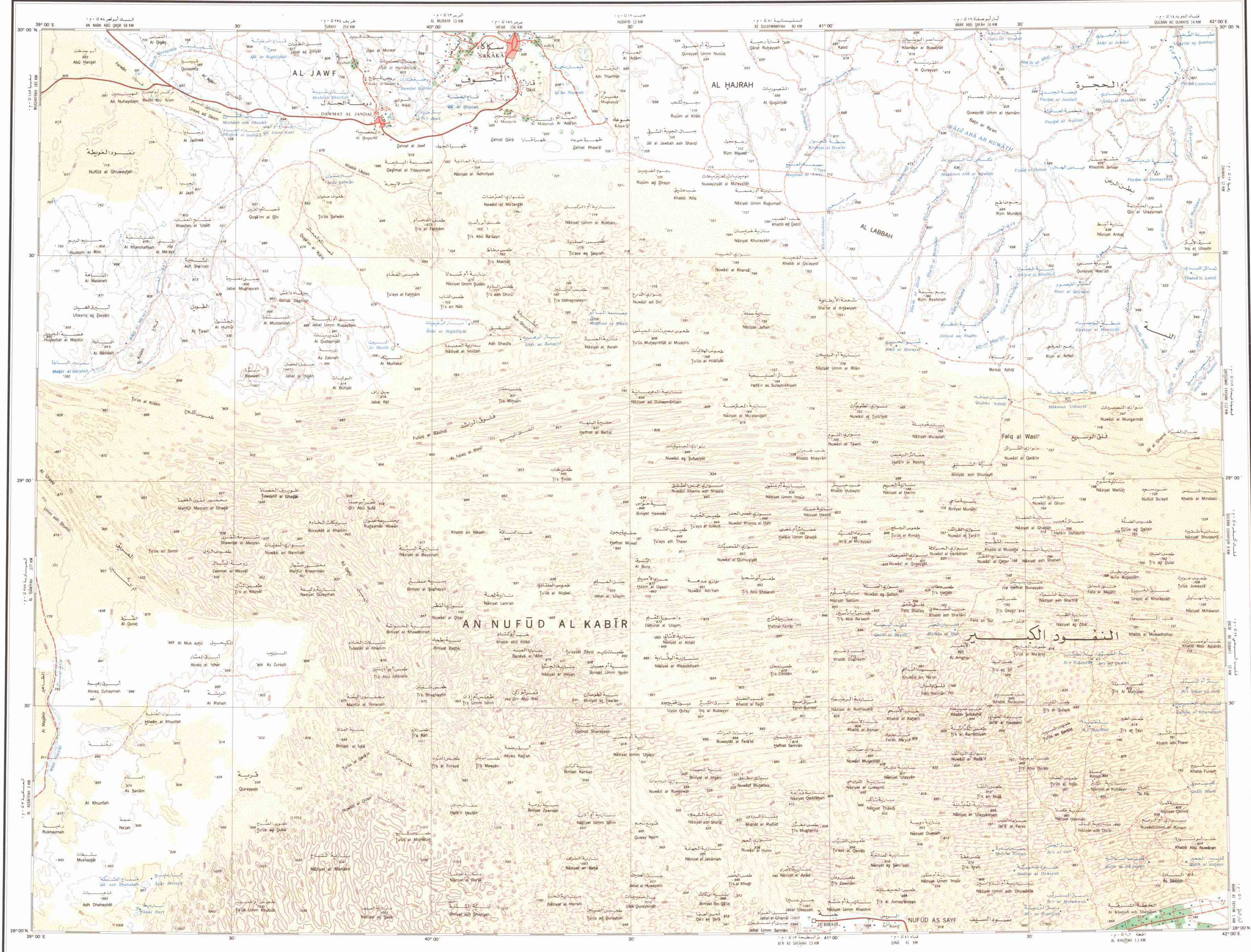


- Build up area
- Town
- Village
- Buildings
- Dual carriage road
- Main paved road
- Secondary paved road
- Road under construction
- Main track
- Secondary track
- Tunnel bridge
- Railways
- Airport
- Mining site
- Power line
- Oil or gas pipeline
- Oil tank or well
- Historical Monuments
- Perennial stream
- Seasonal stream
- Water pipeline
- High water line
- Perennial lake or pond
- Seasonal lake or pond
- Saltlake
- Wells or springs
- Dam
- Harbour with piers and docks
- Anchorages
- Lighthouse
- Cultivated areas
- Scattered trees, palms
- Coastline
- Depression
- Encroachment
- Forest plantation, rocky reefs
- Depth contours in metres
- Sand dunes
- Spot heights
- International boundary, marker

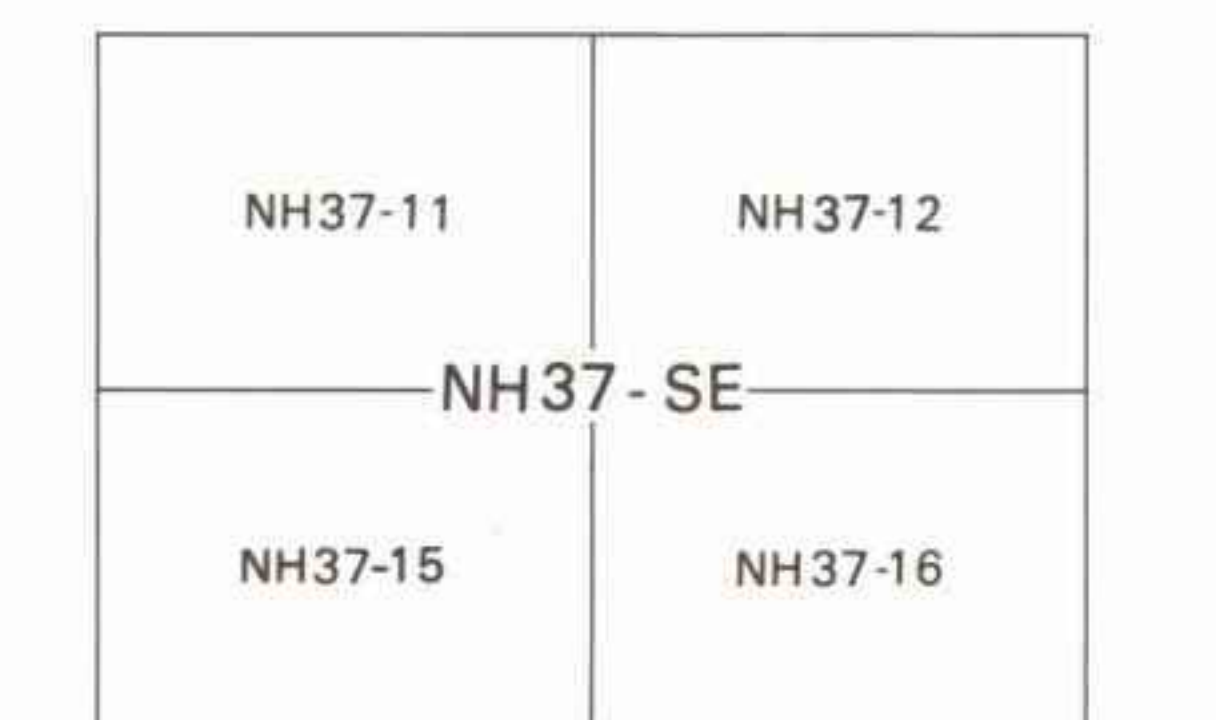
GLOSSARY شرح المفردات

Abra	Mountain, rocky hill with sandy slope
Ain	Spring
Ar	Artesian or dug well
Das or Khaf	Head or trail
Faydihi or Khafsi	Mud fan and salt pan
Haddabi	Plateau
Harrah	Field of lava and volcanic spore
Is	Long linear sand ridge or dune
Jabal	Mountain hill
Jahsh	Island
Nafid or Ramhah	Sand area
Far	Capex headland or peak
Sabbah	Silt, clay and sand fans often with saline crust
Sadd	Dam
Sahi	Plain
Shab or Shik	Small rugged wadi, ravine
Shiqhi or Khaf	Long depression between dunes
Ti	Sand mound or hillock
Wadi	Dry watercourse or valley

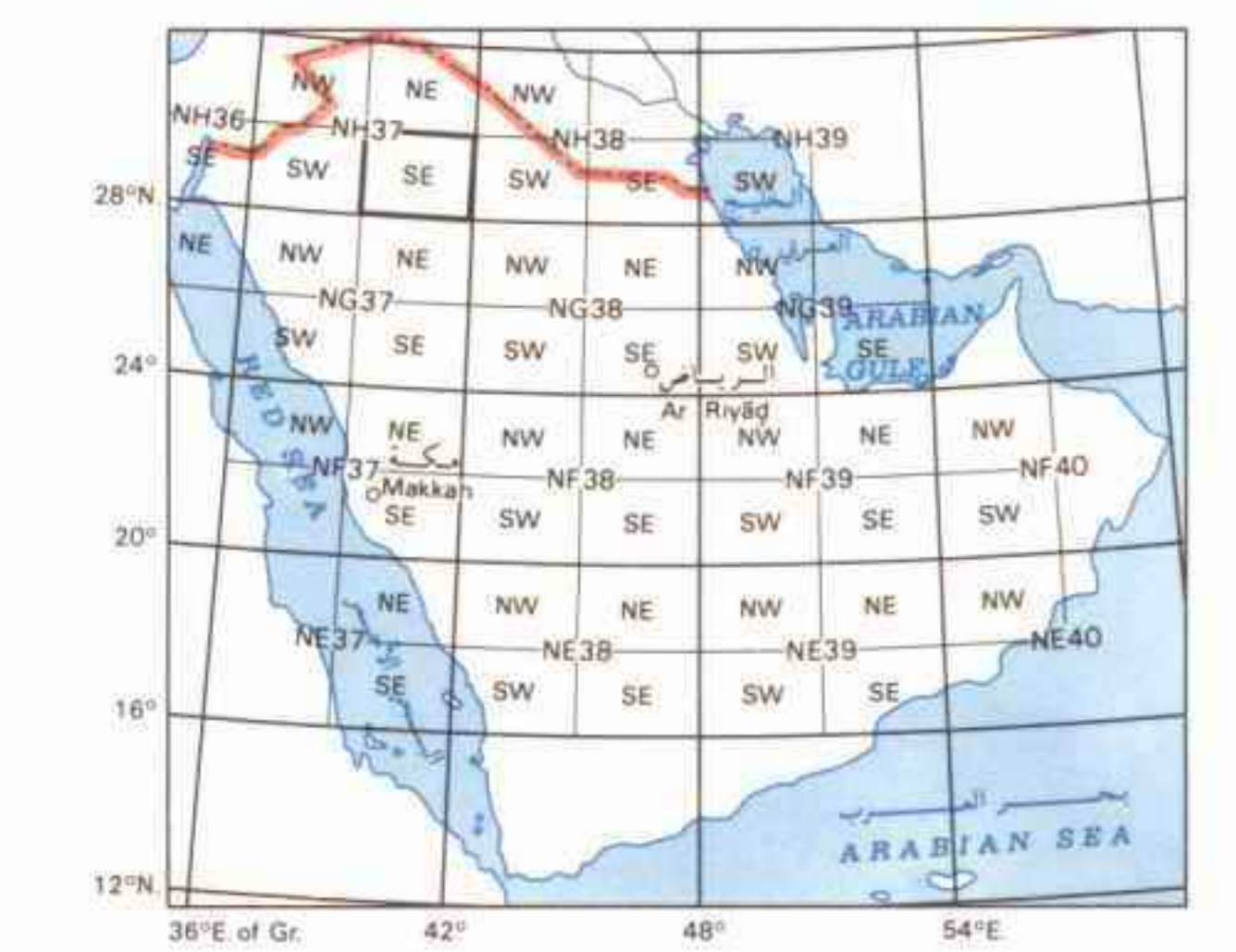
الجوف
AL JAWF



خريطة مسلسل 1:250,000 في هذه الزمرة
DIAGRAM OF SERIES 1:250,000 IN THIS MAP



دليل الزمرات 1:500,000
INDEX TO 1:500,000 SHEETS




مقياس الرسم 1:500,000
SCALE 1:500,000



CONTOUR INTERVAL: 100 METRES
(Supplementary contours 50 metres)

مخطط التخطيط
COMPILATION DIAGRAM




1 شبكة العربية السعودية 1:500,000
2 الشبكة العربية السعودية 1:500,000

الخطوط والبيانات الأساسية
PROJECTION AND BASIC DATA

استطفا مركز التصور اعلى (يونى ام)
التصوير الفضلى الدولى (الجيود)
الزومع الوطنى (من المصد 1919)
الشبكة الجيوديسية الوطنية (من المصد 1919)
الزومع الوطنى
موسم تصوير مطمح الجرد (من المصد 1948)
التصوير الاونى 1919
اعراض من اتياع ابرار السمتة الجيوديسية

Universal Transverse Mercator Projection (U.T.M.)
International Spheroid
Horizontal datum
National Geodetic Net (Ayn al Abd 1970)
Vertical datum
Mean Sea Level (Jeddah 1968)
First edition 1986
Map produced by A.S.D.

الاتصاح وحقوق الطبع
PRODUCTION AND COPYRIGHT



الهيئة العامة للغرف التجارية
وزارة البترول والثروة المعدنية
إدارة المساحة الجيوديسية

Executing Agency
KINGDOM OF SAUDI ARABIA
Ministry of Petroleum and Mineral Resources
Aerial Survey Department (A.S.D.)
حقوق الطبع محفوظة لإدارة المساحة الجيوديسية
All rights reserved by the A.S.D.

لا تحرق البطاقة بعد 1986
(1-1) (ملازمى) (ملازمى) (ملازمى)
Magnetic declination for 1980 is 2°
(40mils) easterly over the entire area.

عند ملاحظة أية تصحيحات لإتباع هذه الخارطة، يرجى الرجوع
إلى إدارة المساحة الجيوديسية بوزارة البترول والثروة المعدنية بالرياض
Please refer corrections to this map to: A.S.D., Ar Riyadh