



السلطة العامة للجيولوجيا والموارد المعدنية  
SAUDI ARABIA 1:500,000

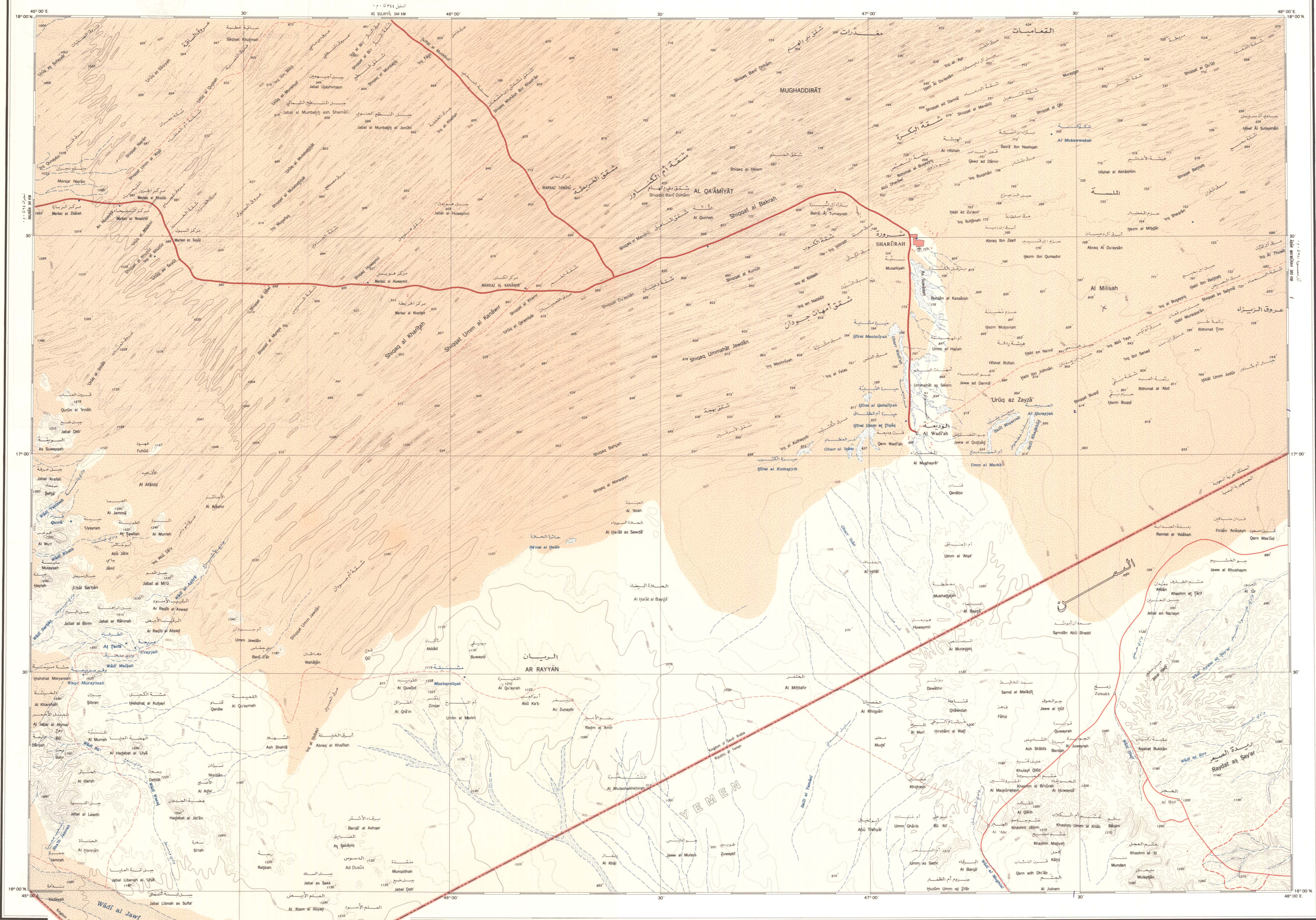
شـرورة  
SHARŪRAH

لوحة رقم ٣٨-SE  
SHEET NE 38-SE

EDITION 1: SA-ASD  
SHEET NE 38-SE  
SERIES 1:500,000

LEGEND مصطلحات الخارطة

- Mountain rocky hill with sandy slope
- Spring
- Archean or dug well
- Road or trail
- Mud flat and soil surface
- Plains
- Field of trees and various crops
- Long linear sand ridge or dune
- Mountain hill
- Island
- Sand area
- Cave, headland or peak
- Dan
- Den
- Plan
- Small rugged wadi name
- Long depression between dunes
- Sand mound or hillock
- Dry watercourse or valley



GLOSSARY شرح المفردات


- Archean or dug well
- Road or trail
- Mud flat and soil surface
- Plains
- Field of trees and various crops
- Long linear sand ridge or dune
- Mountain hill
- Island
- Sand area
- Cave, headland or peak
- Dan
- Den
- Plan
- Small rugged wadi name
- Long depression between dunes
- Sand mound or hillock
- Dry watercourse or valley

SCALE 1: 500,000 مقياس الرسم 1:500,000



CONTOUR INTERVAL: 100 METRES (supplementary contours: 50 metres)

مصادر الخارطة  
COMPILED DIAGRAM

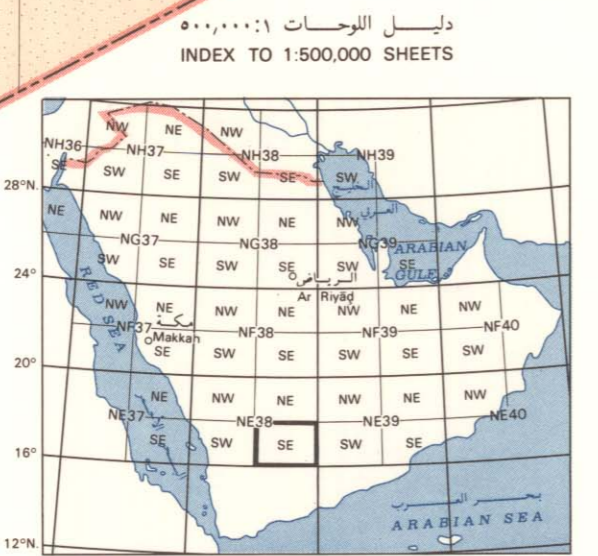
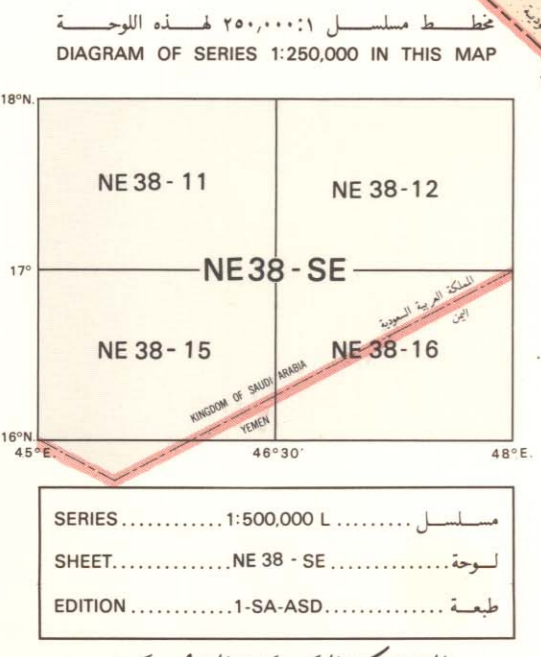


1. المملكة العربية السعودية، 1:250,000، 1983  
2. Geographic sources

المسقط والمعلومات الأساسية  
PROJECTION AND BASIC DATA

مسقط ماركوس للتمثيل الكروي (يوني إم)  
الاسم الناحي الدولي (يوني إم)  
الترسيم الأساسي:  
النقطة الجيوديسية الوطنية (من سنة 1970 م)  
الترسيم الأساسي (من سنة 1970 م)  
نقطة الإسقاط (من سنة 1970 م)  
الارتفاع (من سنة 1970 م)  
نقطة الإسقاط (من سنة 1970 م)

Universal Transverse Mercator Projection (U.T.M.)  
International Spheroid  
Horizontal datum:  
National Geodetic Net (Am 'Abd 1970)  
Vertical datum:  
Mean Sea Level (Jeddah 1969)  
First edition 1982  
Map produced by A.S.D.



الإحداثيات الجغرافية لعام 1980  
11.1 ميل (18 كيلومتر) شرقاً من مكة المكرمة  
الانحراف المغناطيسي لـ 1980 هو 2°  
(40 ميل) شرقاً على مساحة المنطقة بأكملها.

عدد مخططات الخارطة التي تم إنتاجها لهذا المقطع  
لإدارة المساحة الجيوديسية والموارد المعدنية بالاسم  
Please refer corrections to this map to: A.S.D., Ar Riyad

إنتاج وحقوق الطبع  
PRODUCTION AND COPYRIGHT

السلطة العامة للجيولوجيا والموارد المعدنية  
وزارة البترول والموارد المعدنية  
إدارة المساحة الجيوديسية

Executing Agency  
KINGDOM OF SAUDI ARABIA  
Ministry of Petroleum and Mineral Resources  
Department of  
Aerial Survey (A.S.D.)  
Ar Riyad

حقوق الطبع محفوظة لإدارة المساحة الجيوديسية  
All rights reserved by the A.S.D.