



المملكة العربية السعودية  
SAUDI ARABIA 1:500,000

# قلمة الحفيرة QULUMAT AL HUFRAH

لوحة رقم ٤٠-NE  
SHEET NE 40-NW

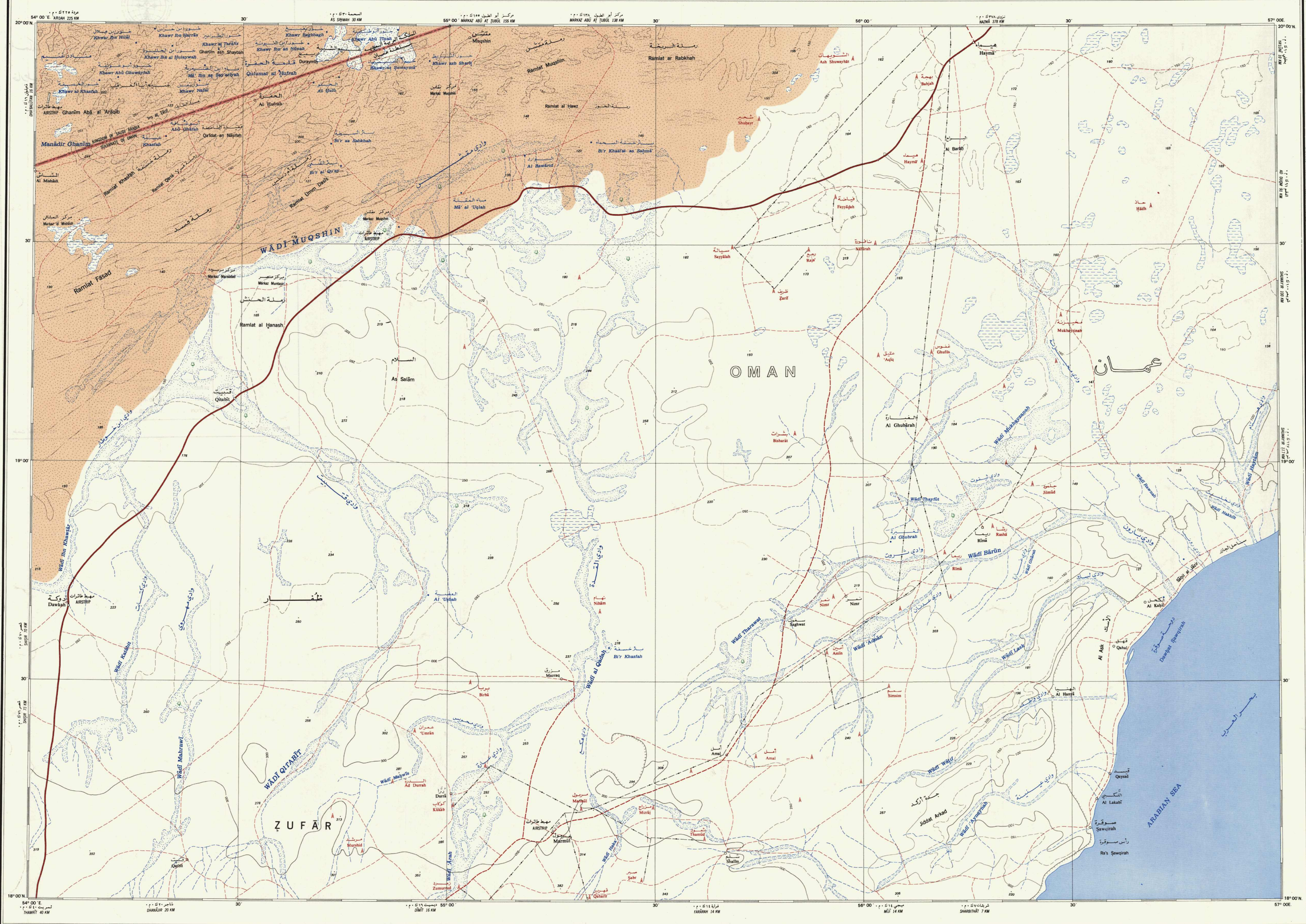
سلسلة: 1:500,000 L  
ورقة: NE 40-NW  
إيكون: 1-SA-ASD

LEGEND مصطلحات الخارطة

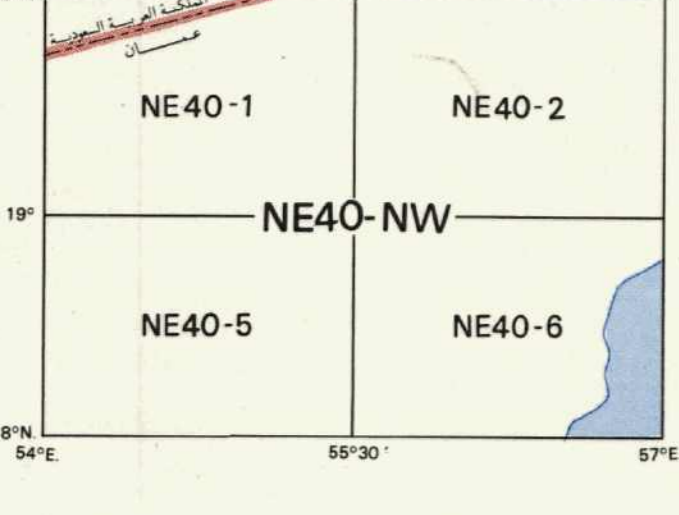
- Barb area
- Town
- Village
- Buildings
- Dust carriage road
- Main paved road
- Secondary paved road
- Road under construction
- Main track
- Secondary track
- Tunnel bridge
- Railway
- Airport
- Mining site
- Power line
- Oil or gas pipeline
- Oil tank or well
- Historical Monuments
- Perennial stream
- Seasonal stream
- Water pipeline
- High water line
- Perennial lake or pond
- Intermittent lake or pond (Qan)
- Saltlake
- Wells or springs
- Dam
- Harbour with piers and docks
- Anchorages
- Lighthouse
- Cultivated areas
- Scattered trees - palms
- Contours
- Depression
- Elevation
- Foreshore flats - rocky reefs
- Depth curves in metres
- Sand dunes
- Spot height
- International boundary - marker

## GLOSSARY شرح الرموز

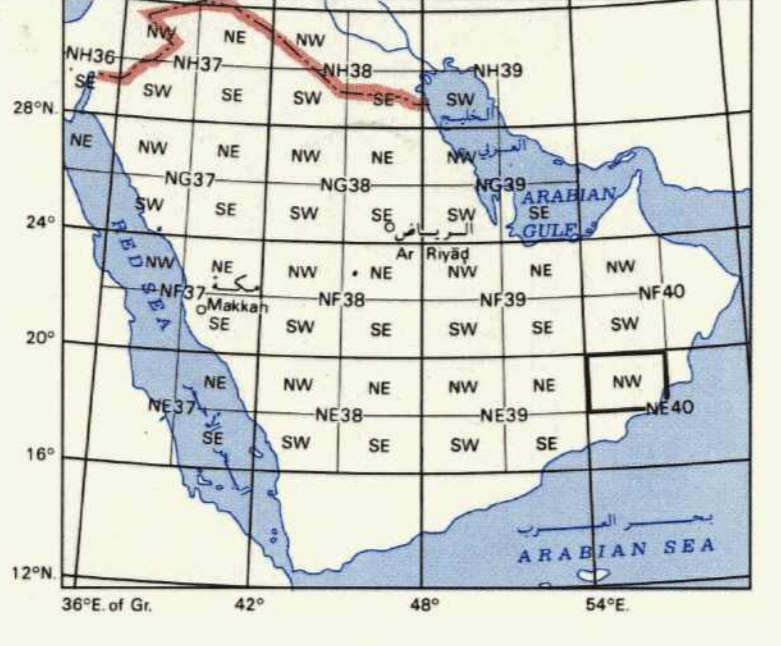
- Abrahs Mountain, rocky hill with sandy slope
- Apr Spring
- Bir, pl. Bahr American or dug well
- Qan or Qanat Road or trail
- Faydhi or Khafir Mud flat and silt surface
- Hajbah (H) Plateau
- Hanah (H) Field of lava and volcanic rocks
- Hij, pl. Hija Long linear sand ridge or dune
- Jabal, pl. Jabal Mountain, hill
- Jadrah, pl. Jadr Island
- Khal or Rantah (H) Sand area
- Ra' Cape, headland or peak
- Sabah (H) Silt, clay and sand flats often with saline soil
- Sadd Dam
- Sah Plain
- Shah or Shih, pl. Shih'an Small rugged wadi, ravine
- Shayq (H) or Khabb Long depression between dunes
- T'a, Nayah or Zabrah Sand mound or hillock
- Wadi Dry watercourse or valley



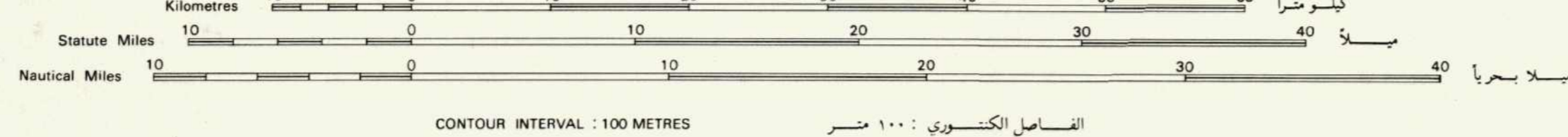
مخطط سلسلة 1:250,000 في هذه الورقة  
DIAGRAM OF SERIES 1:250,000 IN THIS MAP



دليل الورقات 1:500,000  
INDEX TO 1:500,000 SHEETS

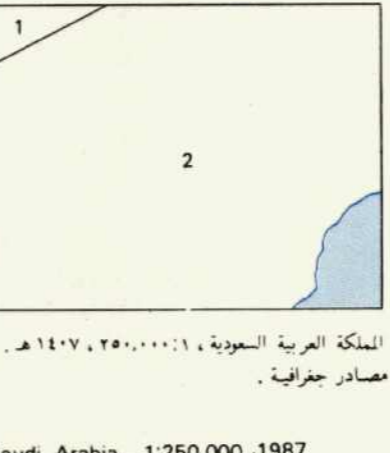


مقياس الرسم 1:500,000



CONTOUR INTERVAL: 100 METRES (supplementary contours 50 metres)

مصادر الخارطة  
COMPILED DIAGRAM



- Saudi Arabia, 1:250,000, 1987
- Geographic sources

المقطع والبيانات الأساسية  
PROJECTION AND BASIC DATA

نقطة مركز العرض المثلثي (جوني إم)  
النقطة المثلثية المثلثية (عاطية)  
الزمن الأساسي:  
الشبكة الجيوديسية الوطنية (من السنة 1972)  
الارتفاع الكنتري:  
المقياس: 1:500,000 (من سنة 1987)  
الطبعة الأولى: 1987 (من سنة 1987)  
أخر تحديث من إدارة المساحة الجيوديسية.

Universal Transverse Mercator Projection (UTM)  
International Spheroid  
Horizontal datum:  
National Geodetic Net (Ayn al Abd 1970)  
Vertical datum:  
Mean Sea Level (Jeddah 1969)  
First edition 1983  
Map produced by ASD

الإنتاج وحقوق الطبع  
PRODUCTION AND COPYRIGHT



المملكة العربية السعودية  
KINGDOM OF SAUDI ARABIA  
Ministry of Petroleum and Mineral Resources  
Aerial Survey Department (A.S.D.)  
At Riyadh

SERIES: 1:500,000 L  
SHEET: NE 40-NW  
طبعة: 1-SA-ASD

الإحداثيات المثلثية لتمام 1987  
الارتفاع الكنتري: 100 متر  
مقياس الرسم: 1:500,000  
الخطوط الكنتري: 100 متر (خطوط الكنتري الإضافية: 50 متر)

ملاحظة: يرجى التحقق من صحة هذه الخارطة، يرجى الرجوع  
لإدارة المساحة الجيوديسية بوزارة الشؤون الوطنية والموارد  
الطبيعية (A.S.D.) في الرياض.  
Please refer corrections to this map to: A.S.D., At Riyadh

حقوق الطبع محفوظة لإدارة المساحة الجيوديسية  
All rights reserved by the A.S.D.