



السلطنة العربية السعودية
SAUDI ARABIA 1:500,000

الفأو AL FAW

لوحة رقم NE38-NE
SHEET NE38-NE

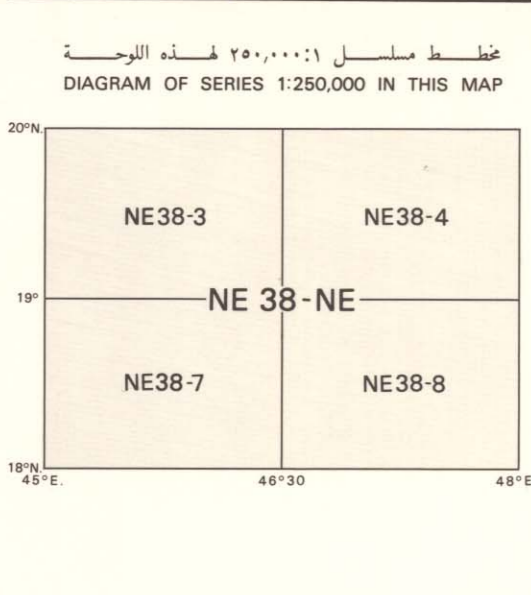
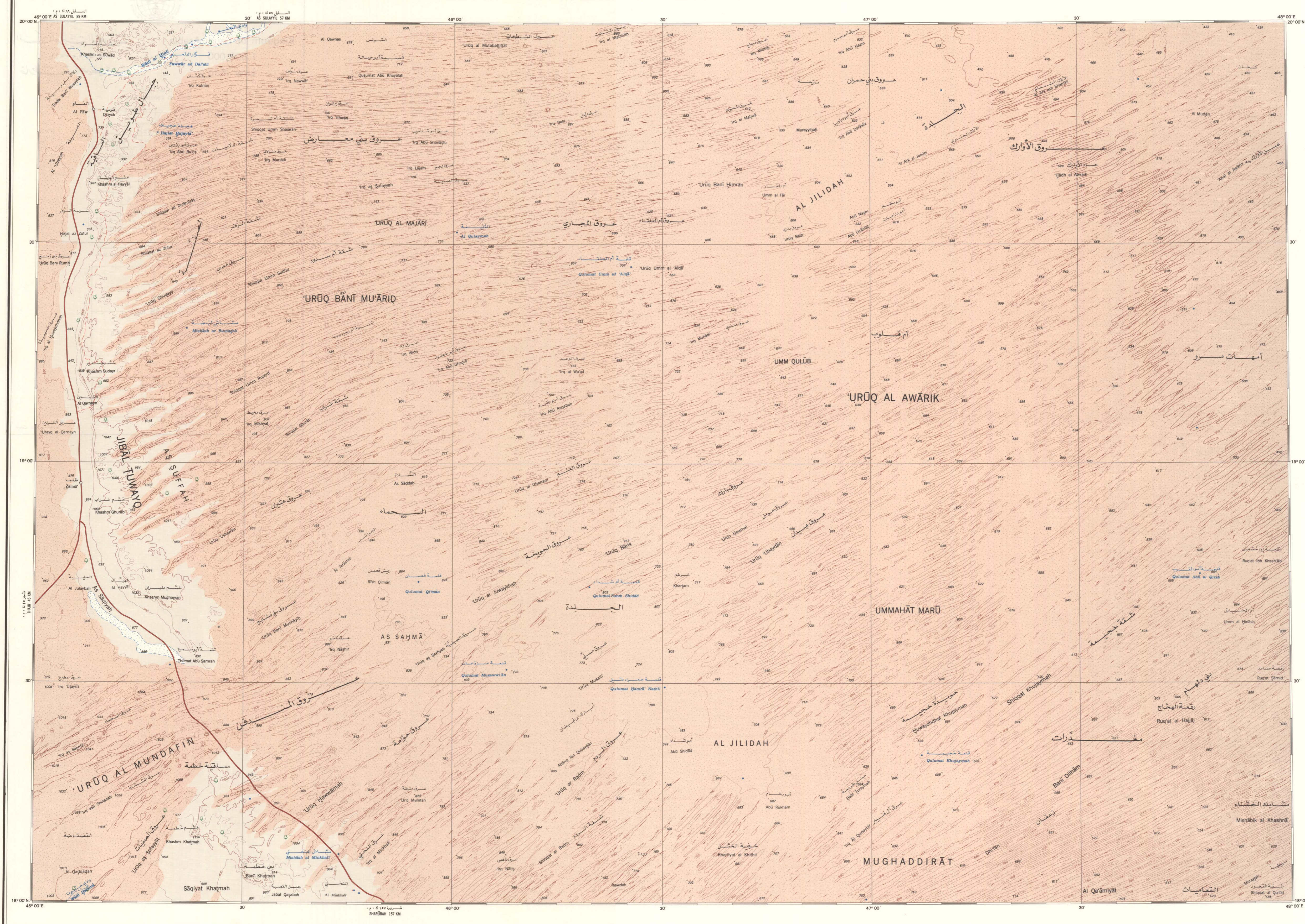
.....	EDITION
.....	SHEET
.....	SERIES

LEGEND مصطلحات الخارطة

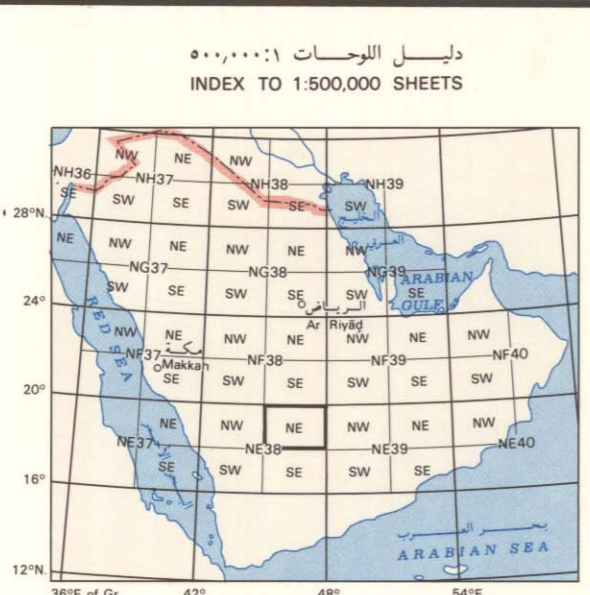
- مناطق سكنية
- مدينة
- قرية
- مباني ومباني
- طريق مزدوج
- طريق رئيسي ممتد
- طريق ثانوي ممتد
- طريق تحت الإنشاء
- طريق رئيسي غير ممتد
- طريق ثانوي غير ممتد
- صخر أو نفق
- خط سكة حديد
- مطار
- منطقة تعدين
- خط كهرباء
- خط أنابيب النفط أو الغاز
- برزخ أو بئر نفط
- كنس
- مجرى ماء دائم
- مجرى ماء موسمي
- خط أنابيب مياه
- خط الماء العذب
- بحيرة أو بركة دائمة
- بحيرة أو بركة موسمية (جافة)
- سبخة
- بئر أو آبار
- سد
- ميناء بحري
- مراسي
- نارة
- مناطق زراعية
- نخيل أو أشجار متفرقة
- خطوط الارتفاع المتساوية
- منخفض
- جرف أو منحدر
- التدفقات المائية العذبة في الشاطئ
- خطوط الارتفاع المتساوية
- تلال رملية (مرف)
- نقطة ارتفاع
- حد دولي - علامة

GLOSSARY شرح المفردات


- Abraz Mountain, rocky hill with sandy slope
- Am Spring
- Ar: or: Aka Arches or dug well
- Chq or Khaz Road or rail
- Faydhab or Khazik Mud flat and silt surface
- Hajhab Plain
- Jahab Field of trees and volcanic spouts
- Jib: or: Jibq Long linear sand ridge or dune
- Jubal Mountain hill
- Jubah or: Jubb Island
- Khazik Sand area
- Khazik or: Khazik Clay headland or peak
- Sabhan(S) Silt clay and sand fans often with saline crust
- Sadq Dan
- Sahb Plain
- Shab or Sh'a or: Sh'aban Small rugged wadi, ravine
- Shiqah(S) or: Khazib Long depression between dunes
- T'a: Mubab or Zibab Sand mound or hillock
- Wadi Dry watercourse or valley



SERIES.....مخطط 1:500,000 ل
SHEET.....لوحة NE 38 - NE
EDITION.....طبعة 1-SA-ASD



مقياس الرسم 1:500,000
SCALE 1:500,000



CONTOUR INTERVAL: 100 METRES
(supplementary contours 50 metres)



1. Saudi Arabia, 1:250,000, 1986 - 1987

المقطع والبيانات الأساسية
PROJECTION AND BASIC DATA

مخطط ماركوس التحويلات العالمي (بوتنجر)
المخطط الأساسي (مخروطي)
الترسيم الأساسي:
النقطة الجغرافية (من المبدأ 1924 م.)
الترسيم الأساسي:
المعيار الأساسي (من المبدأ 1924 م.)
المعيار الأساسي (من المبدأ 1924 م.)
المعيار الأساسي (من المبدأ 1924 م.)

Universal Transverse Mercator Projection (U.T.M.)
International Spheroid
Horizontal datum:
National Geodetic Net ('Ayn al 'Abd 1970)
Vertical datum:
Mean Sea Level (Jiddah 1969)
First edition 1989
Map produced by A.S.D.

الإنتاج وحقوق الطبع
PRODUCTION AND COPYRIGHT

السلطنة العربية السعودية
وزارة البترول والثروة المعدنية
إدارة المساحة الجيوديسية
الرياض

Executing Agency
KINGDOM OF SAUDI ARABIA
Ministry of Petroleum and Mineral Resources
Aerial Survey Department (A.S.D.)
Ar Riyadh.

حقوق الطبع محفوظة لإدارة المساحة الجيوديسية
All rights reserved by the A.S.D.

الإحداثيات المغناطيسية لعام 1980 تبلغ ٢٤ (١٠ من زاوية) شرقاً للخارطة كلها.
Magnetic declination for 1980 is 2° (40mils) easterly over the entire area.