



الاستاذة البرية السعودية
SAUDI ARABIA 1:500,000

عردة
'ARDAH

لوحة رقم NF40-SW
SHEET NF40-SW

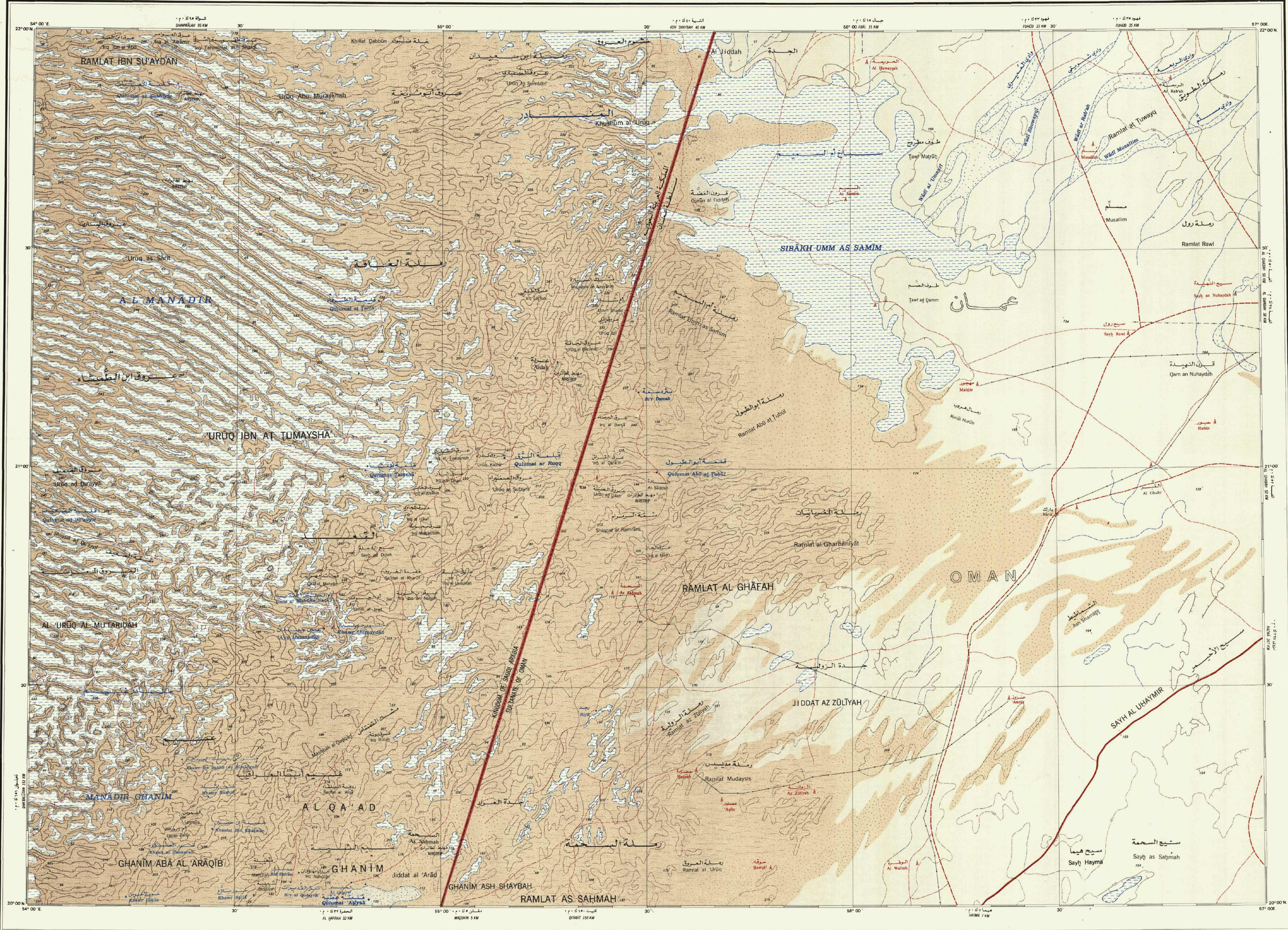
EDITION	1:500,000
SHEET	MS OF AN
SERIES	1:500,000

LEGEND مصطلحات الخارطة

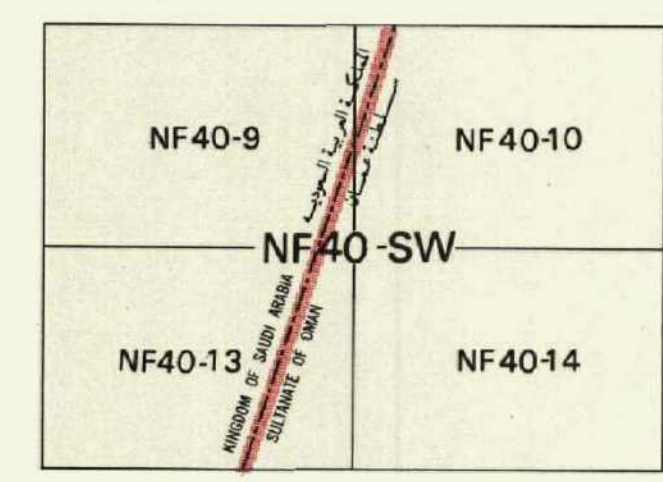
Build-up area	مناطق سكنية
Town	مدينة
Village	قرية
Buildings	مبان ومباني
Dirt carriage road	طرق ترابية
Main paved road	طرق رئيسية مغطاة
Secondary paved road	طرق ثانوية مغطاة
Road under construction	طرق تحت الإنشاء
Main track	طرق رئيسية غير مغطاة
Secondary track	طرق ثانوية غير مغطاة
Tunnel	جسر
Bridge	خط سكة حديد
Railway	محطة
Airport	مطار
Mining site	مناطق تعدين
Power line	خط كهرباء
Oil or gas pipeline	خط أنابيب زيت أو غاز (مغطى) (غير مغطى)
Oil tank	خزانة
Historical Monuments	أثار وتراث
Perennial stream	نهر دائم
Seasonal stream	نهر موسمي
Water pipeline	خط أنابيب مياه (مغطى) (غير مغطى)
High water line	خط المياه العذبة
Sea water lake or pond	بحيرة أو بركة مالحة
Intermittent lake or pond (salt)	بحيرة أو بركة موسمية (ملح)
Subsidiary	سبخة
Wells or springs	عيون أو برك
Dam	سد
Harbour with piers and docks	ميناء بحري
Anchorages	مرسى
Lighthouse	منارة
Cultivated area	مناطق زراعية
Scattered trees - palms	أشجار متفرقة
Contours	خطوط الارتفاع
Depression	منخفض
Excavation	جرف أو حفر
Foreshore bars - rocky reefs	المنخفضات الأمامية للبحر
Depth curves on nautical	خطوط الأعماق للبحر
Sand dunes	كثبان رملية
Spot height	منطقة ارتفاع
International boundary marker	حد دولي

GLOSSARY شرح المصطلحات

Abraz	Mountain rocky hill with sandy slope
As	Spring
Asr	Arabic or dog well
Qasr or Khayr	Road or trail
Farafrah or Khayr	Mud flat and salt surface
Farafrah	Farafrah
Farafrah	Field of lava and volcanic spots
Farafrah	Long linear sand ridge or dune
Jabal	Mountain hill
Jabal	Island
Madat or Madat	Sand area
Ras	Cap or head of peak
Sahab	Silt clay and sand flats often with saline soil
Sahab	Dam
Sahab	Plain
Shahab or Shahab	Small rugged wall, reefs
Shahab or Shahab	Long depression between dunes
Tal	Sand ridge or hillock
Wadi	Dry watercourse or valley

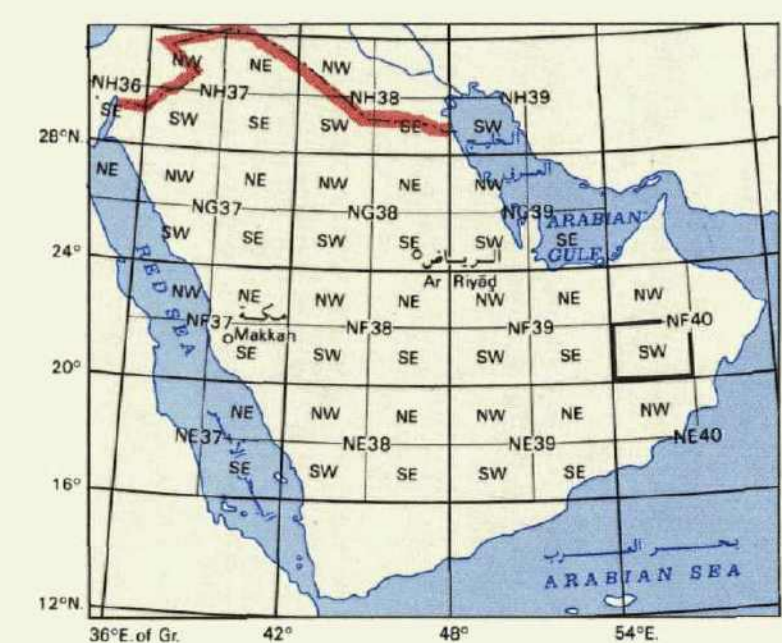


خط طبع 1:500,000
DIAGRAM OF SERIES 1:500,000 IN THIS MAP

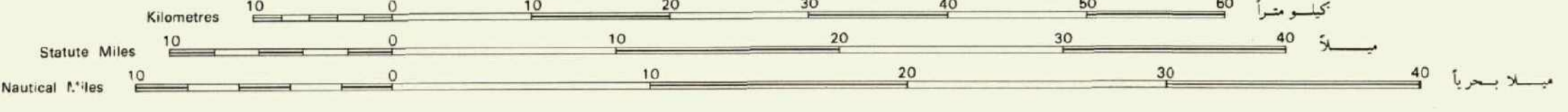


SERIES	1:500,000
SHEET	NF40-SW
EDITION	1-SA-ASD

دليل الارتفاعات
INDEX TO 1:500,000 SHEETS



SCALE 1:500,000

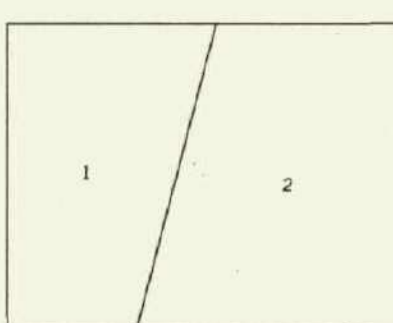


CONTOUR INTERVAL: 100 METRES
Supplementary contours 50 metres

مقياس الرسم 1:500,000

المقياس الكنتوري 100 متر
(خطوط الكنتوري 50 متر)

مخطط الخارطة
COMPILED DIAGRAM




1 Saudi Arabia 1:500,000, 1987
2 Geographic S

القطب والبيانات الأساسية
PROJECTION AND BASIC DATA

نظام إحداثيات الإسقاط الكروي
International Spheroid
Horizontal datum:
National Geodetic Net (Ayn al Abd 1970)
Vertical datum:
Mean Sea Level (Jeddah 1969)
First edition 1983
Map produced by A.S.D.

الإنتاج وحقوق الطبع
PRODUCTION AND COPYRIGHT



الاستاذة البرية السعودية
KINGDOM OF SAUDI ARABIA
Ministry of Petroleum and Mineral Resources
Aerial Survey Department (A.S.D.)
Ar Riyadh
حقوق الطبع محفوظة لإدارة المساحة الجوية
All rights reserved by the A.S.D.

الإحداثيات المغناطيسية لعام 1980 تبلغ
1-0 من زوايا (كثافة الخارطة كالمعيار)
Magnetic declination for 1980 is 2°
(40m) easterly over the entire area.
عند ملاحظة أية تصحيحات لازمة على هذه الخارطة، يرجى الرجوع
لإدارة المساحة الجوية بوزارة البترول والموارد المعدنية بالرياض
Please refer corrections to this map to: A.S.D., Ar Riyadh.