

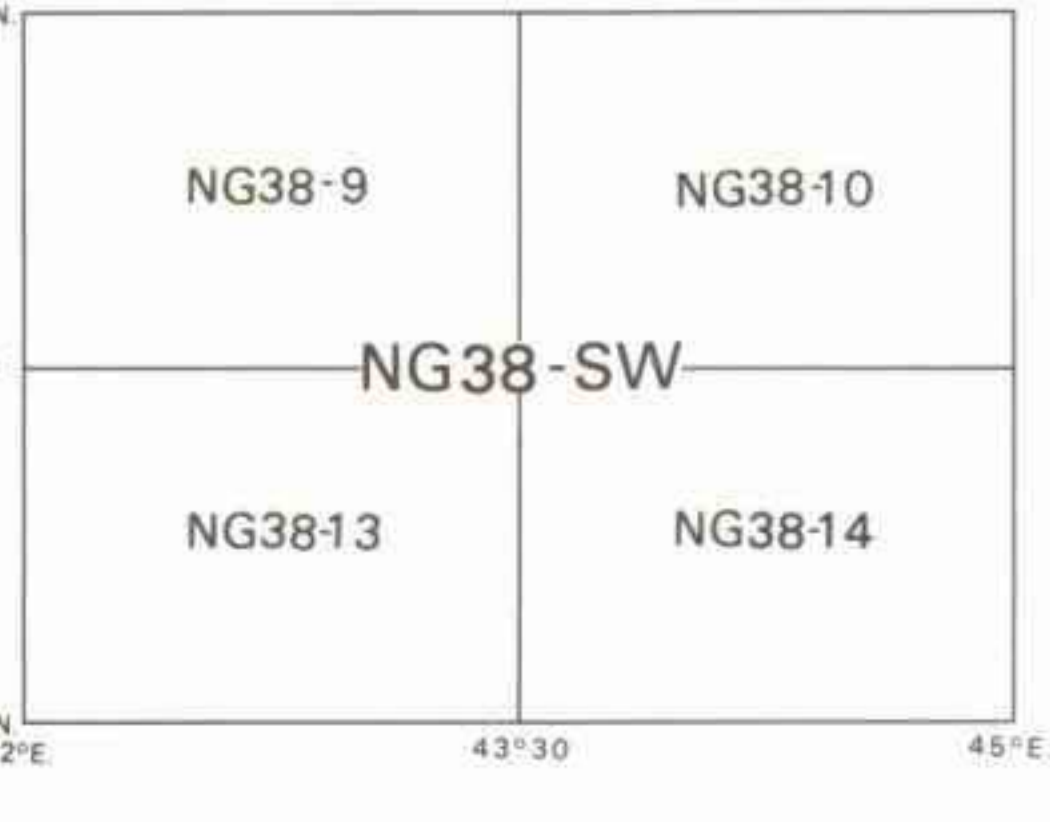
LEGEND مصطلحات الخارطة

- |  |  |
|--|--|
|  | مسطح مكبة                                      |
|  | مدينة  |
|  | قرية   |
|  | مقام ومساكن                                    |
|  | طريق مرصع                                      |
|  | طريق رئيسي مرصع                                |
|  | طريق ثاني مرصع                                 |
|  | طريق تحت الإنشاء                               |
|  | طريق رئيسي غير مرصع                            |
|  | طريق ثاني غير مرصع                             |
|  | جسر  |
|  | خط سكة حديد                                    |
|  | مطار   |
|  | خط كهرباء                                      |
|  | خط أنابيب زيت أو غاز (سطحي - تحت الأرض)        |
|  | خط أنابيب مياه (سطحي - تحت الأرض)              |
|  | خط المد على الشاطئ                             |
|  | بحيرة أو بركة دائمة                            |
|  | بحيرة أو بركة موسمية (فجاف)                    |
|  | مسحة   |
|  | عين أو آبار                                    |
|  | سد   |
|  | ميناء بحري                                     |
|  | مرسى   |
|  | منارة  |
|  | مناطق زراعية                                   |
|  | شجر متفرقة                                     |
|  | خطوط الإرتفاع المتساوية                        |
|  | منخفض  |
|  | جرف أو منحدر                                   |
|  | الحدود التي تحيط بالقطاعات، كحدود مزارع الحمير |
|  | خطوط الأعماق بالأمتار                          |
|  | كثبان رملية (عروق)                             |
|  | نقطة ارتفاع                                    |
|  | حد دولي أو إقليمي                              |

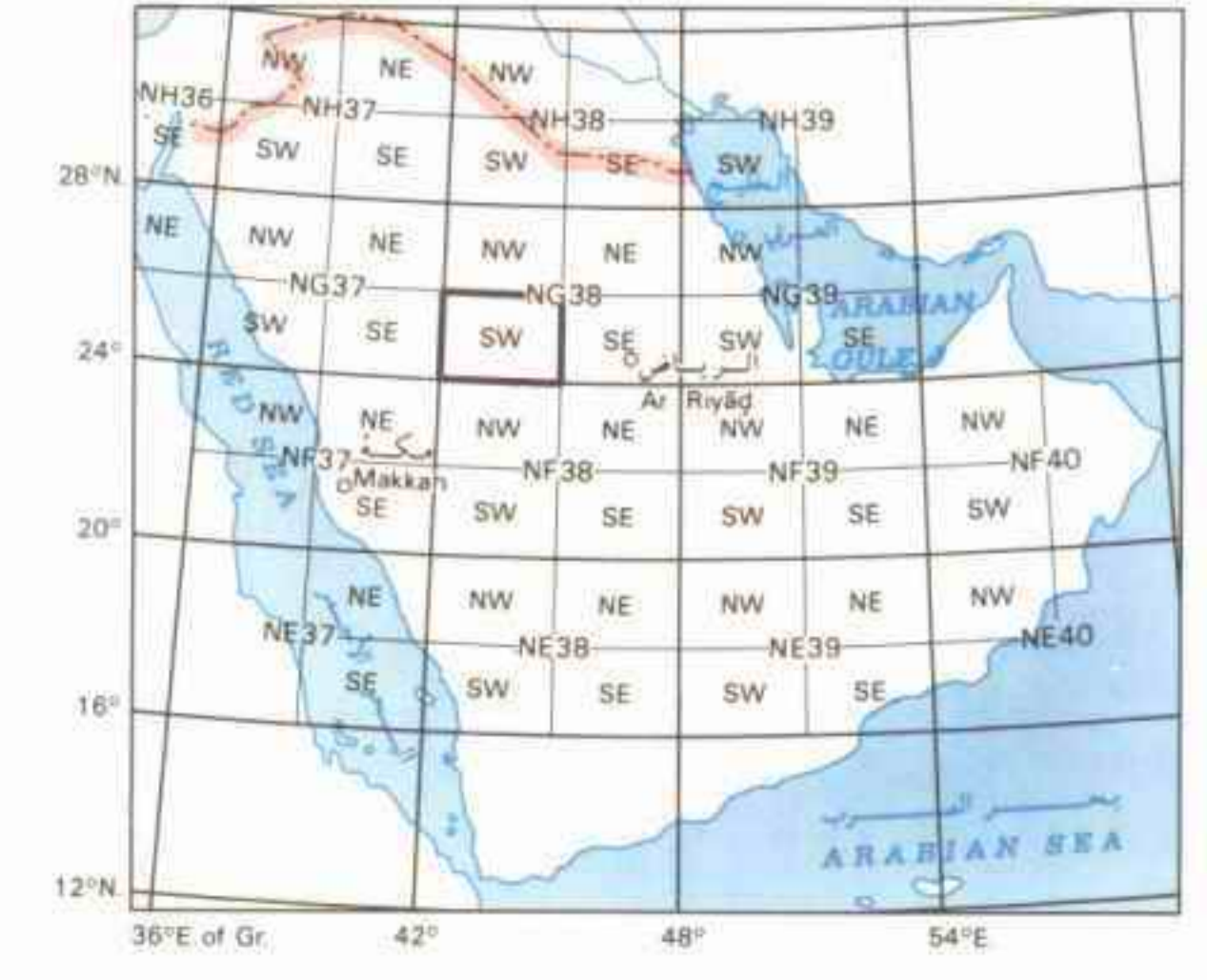
GLOSSARY شرح المفردات

- |       |  |
|-------|--|
| Alras | Mountain rocky hill with sandy slope             |
| Ar    | Spring   |
| Ar    | Atrous or dry well                               |
| Ar    | Road or trail                                    |
| Ar    | Hard flat soil surface                           |
| Ar    | Plains   |
| Ar    | Field of lava and volcanic events                |
| Ar    | Long linear sand ridge or dune                   |
| Ar    | Mountain hill                                    |
| Ar    | Island   |
| Ar    | Sand area  |
| Ar    | Cape headland or peak                            |
| Ar    | Sand dune  |
| Ar    | Silt clay and sand flats often with saline crust |
| Ar    | Dam  |
| Ar    | Pass   |
| Ar    | Small rugged wall/rocks                          |
| Ar    | Long depression between dunes                    |
| Ar    | Sand mound or hillock                            |
| Ar    | Dry watercourse in valley                        |

مخطط مسلسل 1:250,000 في هذه الخريطة  
 DIAGRAM OF SERIES 1:250,000 IN THIS MAP



دليل الخرائط 1:500,000  
 INDEX TO 1:500,000 SHEETS




مقياس الرسم 1:500,000  
 SCALE 1:500,000



CONTOUR INTERVAL : 100 METRES  
 (Supplementary contours 50 metres)

مصفاه الخارطة  
 COMPIATION DIAGRAM




المقط والمعلومات الأساسية  
 PROJECTION AND BASIC DATA

مستطى مركز العرض العالمي (يوني إس)  
 القوس الكروي (نوري)  
 الراس الخرساني (من المقياس 1:500,000)  
 الراس الكروي (من المقياس 1:250,000)  
 مقياس سطح البحر (خطه 1988 م)  
 الخط الأساسي (خطه 1988 م)  
 الخارطة من إدارة المساحة الجغرافية

Universal Transverse Mercator Projection (UTM)  
 International Spheroid  
 Horizontal datum  
 National Geodetic Net (AyM at Abd 1970)  
 Vertical datum  
 Mean Sea Level (Jeddah 1969)  
 First edition 1988  
 Map produced by A.S.D.

الإنتاج وحقوق الطبع  
 PRODUCTION AND COPYRIGHT



المملكة العربية السعودية  
 وزارة البترول والثروة المعدنية  
 إدارة المساحة الجغرافية

Executing Agency  
 KINGDOM OF SAUDI ARABIA  
 Ministry of Petroleum and Mineral Resources  
 Aerial Survey Department (A.S.D.)  
 Ar Riyadh  
 حقوق الطبع محفوظة لإدارة المساحة الجغرافية  
 All rights reserved by the A.S.D.

SERIES : 1:500,000 L  
 SHEET : NG 38 SW  
 EDITION : 1-SA-ASD

الإحداثيات المقطعية للخطوط العرضية 1988 م  
 (خطوط العرض الجغرافية) كخطوط  
 مغناطيسية  
 Magnetic declination for 1980 is 2° (40)m/easterly over the entire area

عند ملاحظة أية تصحيحات لإدارة المساحة الجغرافية يرجى الرجوع  
 لإدارة المساحة الجغرافية بوزارة البترول والثروة المعدنية بالرياض  
 Please refer corrections to this map to : A.S.D. Ar Riyadh