



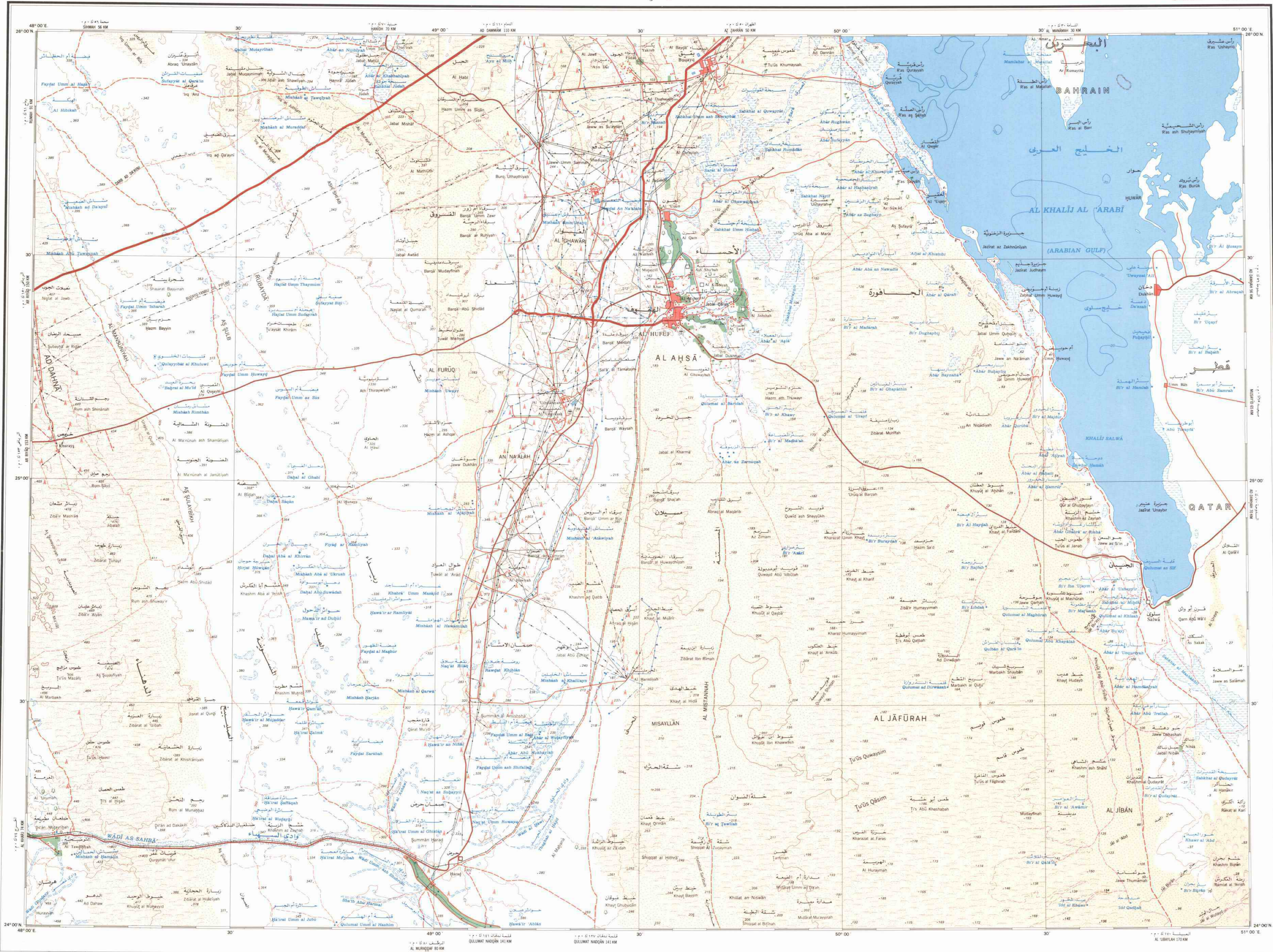
السلطنة العربية السعودية  
SAUDI ARABIA 1:500,000

الأحساء  
AL AḤSĀ'

NG39-SW  
SHEET NG39-SW

EDITION 1-SA-ASD  
SHEET NG39-SW  
SERIES 1:500,000 L


LEGEND مصطلحات الخارطة



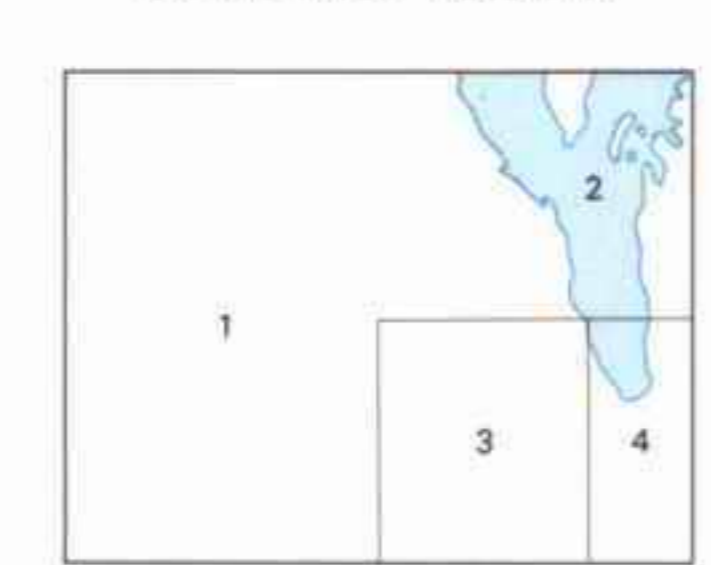
خريطة سلسلة 1:500,000 في هذه الخريطة  
DIAGRAM OF SERIES 1:500,000 IN THIS MAP

دليل النواحي 1:500,000  
INDEX MAP OF 1:500,000 SHEETS

SCALE 1:500,000 مقياس الرسم 1:500,000



مصادر الخارطة  
COMPILED FROM



المسقط والبيانات الأساسية  
PROJECTION AND BASIC DATA

Universal Transverse Mercator Projection (UTM)  
International Spheroid  
Horizontal datum  
National Geodetic Net (Ain at 'Abd 1970)  
Vertical datum  
Mean Sea Level (Udshah 1969)  
First edition 1985  
Map Produced by ASD

الإنتاج وحقوق الطبع  
PRODUCTION AND COPYRIGHT



SERIES 1:500,000 L  
SHEET NG39-SW  
EDITION 1-SA-ASD

1. Saudi Arabia, 1:250,000, 1980  
2. Saudi Arabia, 1:500,000, 1977  
(for bathymetry)  
3. Saudi Arabia, 1:500,000, 1982  
4. Saudi Arabia, 1:100,000, 1985

تعد ملاحظة أي تصحيحات لإزالة عن هذه الخارطة، يرجى الرجوع  
إلى إدارة المساحة الجيوديسية والبيانات الأساسية  
وزارة المساحة الجيوديسية والبيانات الأساسية  
Ar Riyad.  
All rights reserved by the A.S.D.

السلطنة العربية السعودية  
KINGDOM OF SAUDI ARABIA  
Ministry of Petroleum and Mineral Resources  
Aerial Survey Department (A.S.D.)  
Ar Riyad.  
حقوق الطبع محفوظة لإدارة المساحة الجيوديسية  
All rights reserved by the A.S.D.