



التسليمة العربية السعودية
SAUDI ARABIA 1:500,000

الأرطوية AL ARTAWIYAH

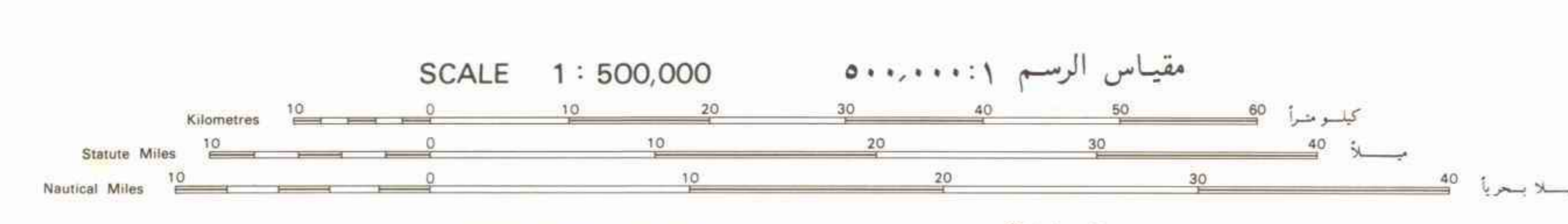
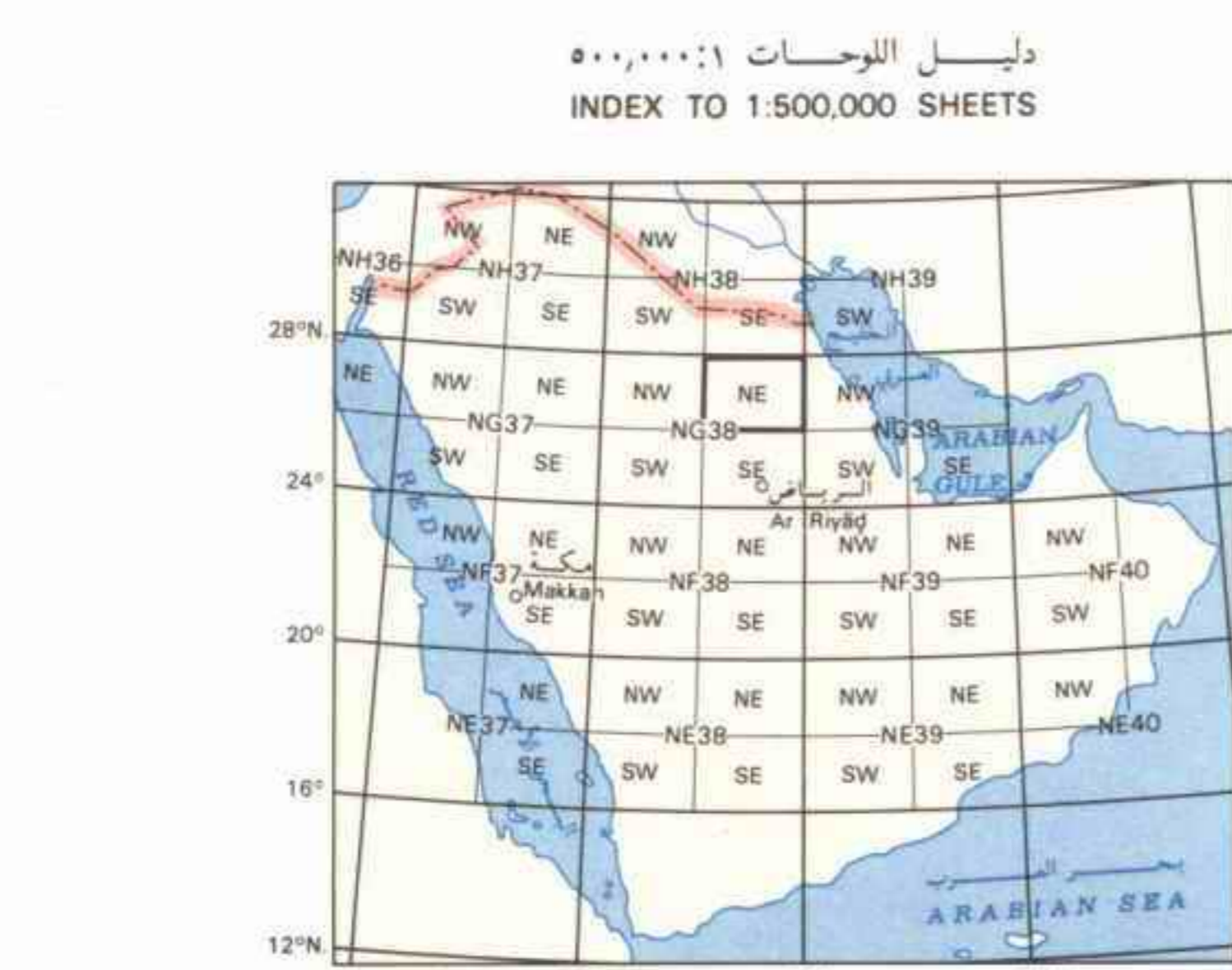
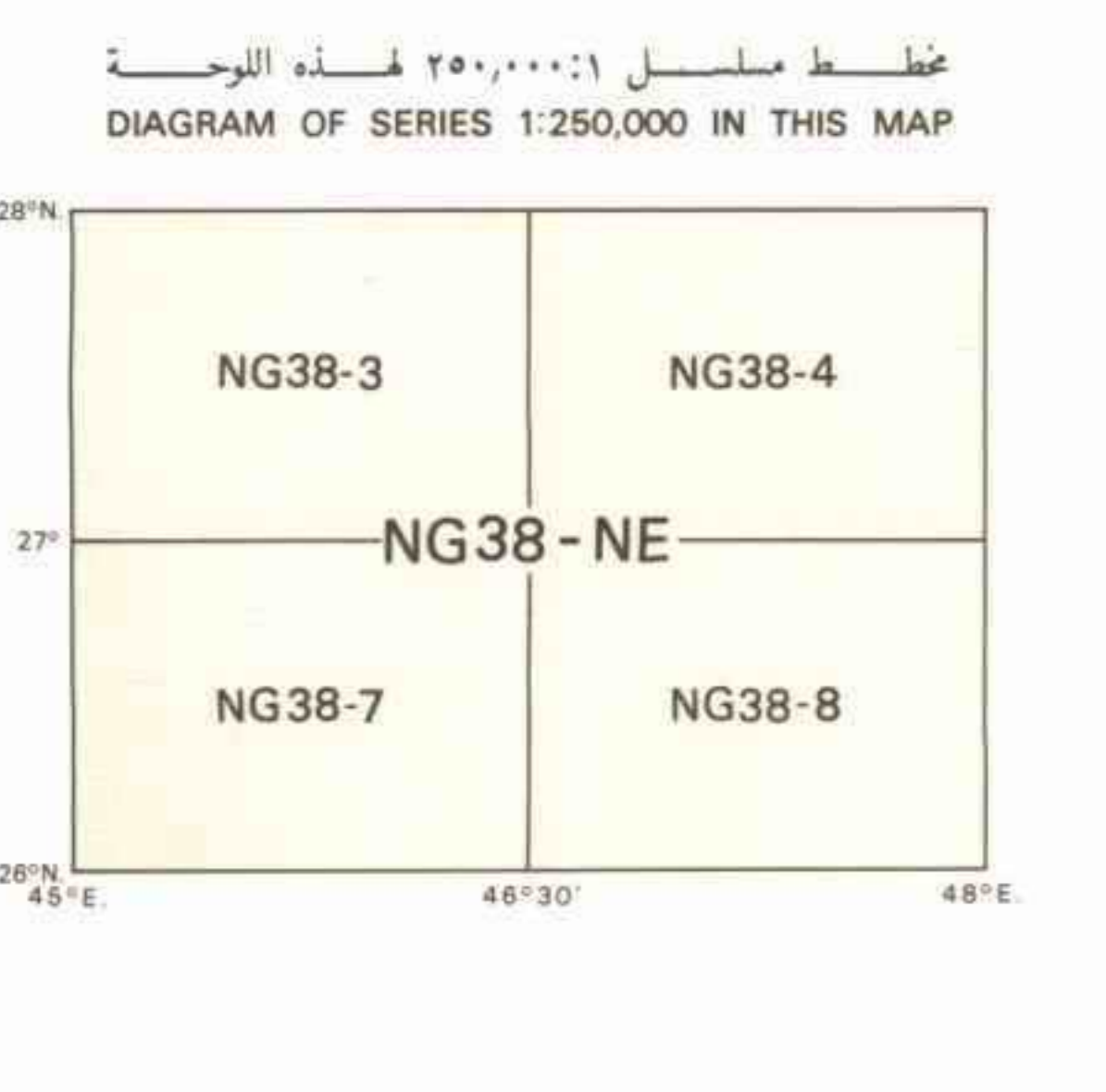
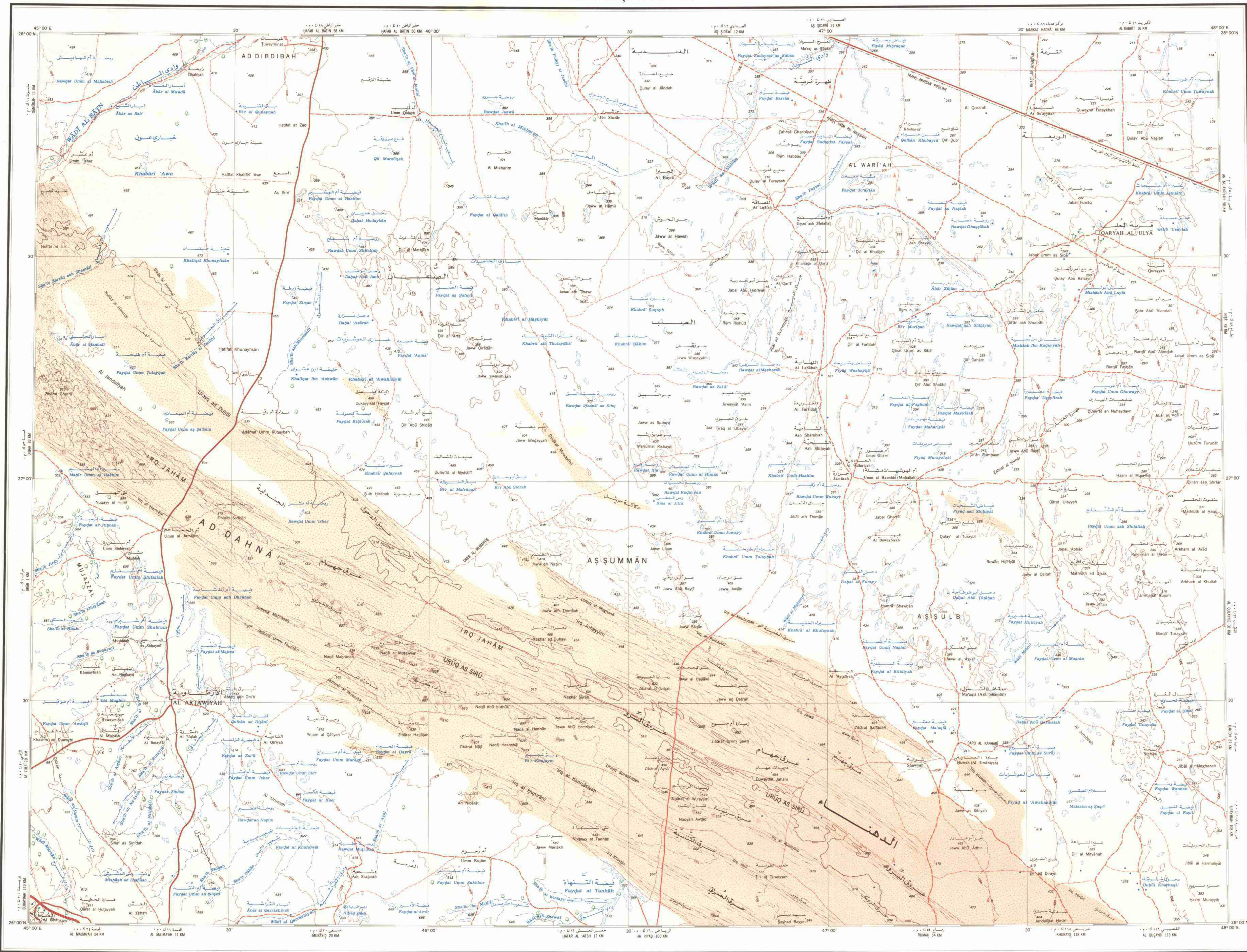
لوحة رقم NG 38-NE
SHEET NG38-NE

مصطلحات الخارطة
LEGEND

Build up area	مناطق سكنية
Town	مدينة
Village	قرية
Buildings	مبانٍ ومباني
Dual carriage road	طريق مزدوج
Main paved road	طريق رئيسي مغطى
Secondary paved road	طريق ثانوي مغطى
Road under construction	طريق تحت الإنشاء
Main track	طريق رئيسي ترابي
Secondary track	طريق ثانوي ترابي
Tunnel, bridge	جسر أو نفق
Railway	خط سكة حديد
Airport	مطار
Money site	موقع نقود
Power line	خط كهرباء
Oil or gas pipeline	خط أنابيب زيت أو غاز (مغطى) / خط أنابيب مياه (مغطى)
Dr tank, oil well	بركزيت وحقول نفط
Historical Monuments	أبنية
Perennial stream	نهر ماء دائم
Seasonal stream	نهر ماء موسمي
Water pipeline	خط أنابيب مياه (مغطى) / خط أنابيب مياه (مغطى)
High water line	خط المد العالي للشاطئ
Perennial lake or pond	بحيرة أو بركة دائمة
Intermittent lake or pond (dry)	بحيرة أو بركة موسمية (جافة)
Sabah	سبخة
Wells or springs	عيون أو آبار
Dam	سد
Harbour with pier and dock	ميناء بحري
Anchorage	مرسى
Lighthouse	منارة
Cultured areas	مناطق زراعية
Scattered trees - palm	أشجار متفرقة - نخلة
Contour	خطوط الارتفاع الكنتوري
Depression	منخفض
Escarpment	جرف أو منحدر
Forebare flats - rocky reefs	السطح المنخفض قرب الشاطئ، شعب مرجانية
Depth curves in metres	خطوط الأعماق بالأمتار
Sand dunes	كثبان رملية (مرف)
Sand height	تلفظ ارتفاع
International boundary - make	حد دولي أو علامة


GLOSSARY

Abra	Mountain, rocky hill with sandy slope
Ab	Spring
Ar	Arrest or dig well
Bar	Beach or reef
Bar	Mud flat and salt surface
Bar	Plain
Bar	Field of lava and volcanic waste
Bar	Long linear sand ridge or dune
Bar	Mountain hill
Bar	Sand area
Bar	Sand area
Bar	Clay headland or spit
Bar	Silt, clay and sand flats other with saline soil
Bar	Dam
Bar	Plain
Bar	Small rugged wall, ravine
Bar	Long depression between dunes
Bar	Sand mound or hillock
Bar	Dry watercourse or valley




CONTOUR INTERVAL: 100 METRES
(supplementary contours 50 metres)

الأقاليم الكنتوري 100 متر
(خطوط الكنتوري الإضافية 50 متراً)



المخطوطات والبيانات الأساسية
PRODUCTION AND BASIC DATA

مخطط مركز التنقيب الجيولوجي (جي.إم.)
البيانات الأساسية (الخارطة)
الرسم الأساسي:
الشبكة الجيوديسية الوطنية (من سنة 1970 م.)
الرسم الأساسي:
مخطط التنقيب الجيولوجي (من سنة 1970 م.)
الطبعة الأولى 1978 م.
الخارطة من إنتاج إدارة التسليمة العربية.



SERIES: 1:500,000 L
SHEET: NG38-NE
EDITION: 1-SA-ASD

التسليمة العربية السعودية

الإعراق الجغرافي لعام 1980
إدارة التسليمة العربية السعودية، الرياض
Please refer corrections to this map to: A.S.D., Ar Riyadh

التسليمة العربية السعودية
1:500,000 L
1:500,000, 1985, 1986

التسليمة العربية السعودية
1:500,000, 1985, 1986

التسليمة العربية السعودية
1:500,000, 1985, 1986

التسليمة العربية السعودية
1:500,000, 1985, 1986