



الاستاذة البريئة السعوديه ١:٥٠٠,٠٠٠  
SAUDI ARABIA 1:500,000

# دُبَا

NG 36-NE  
SHEET NG 36-NE

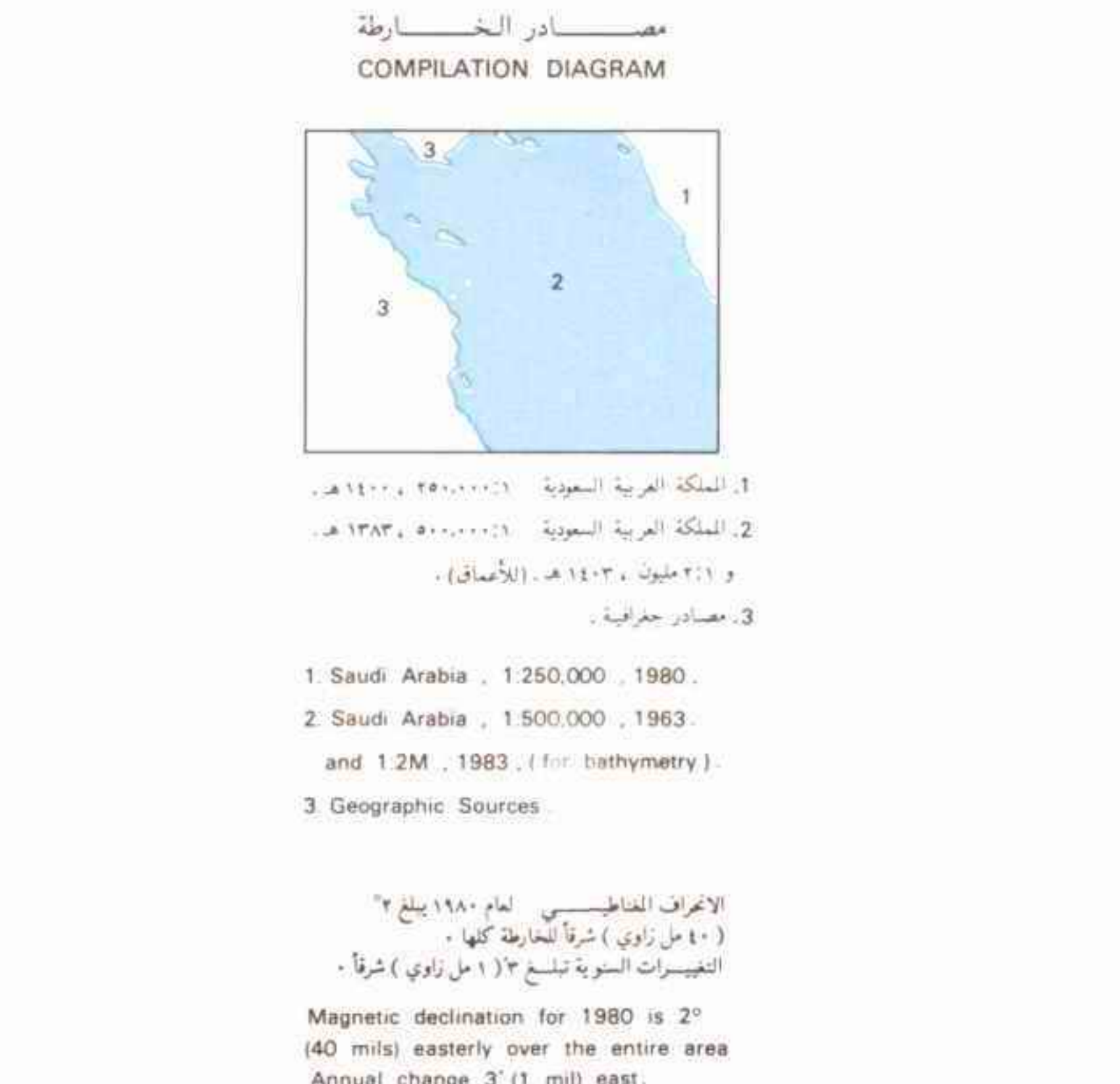
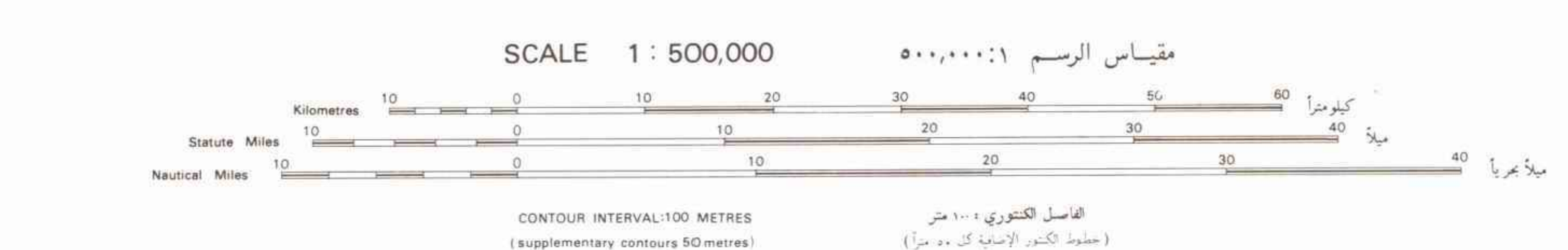
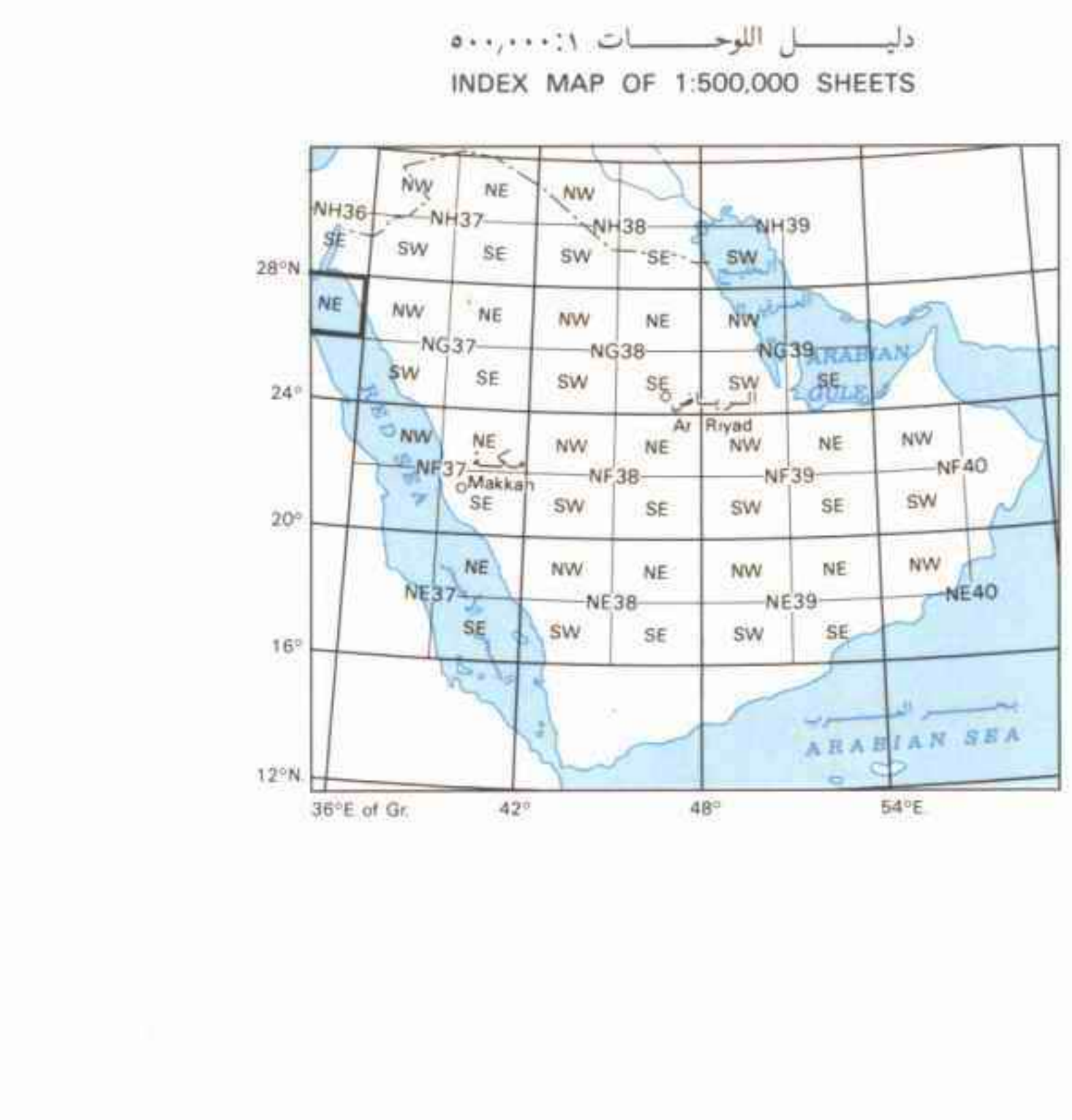
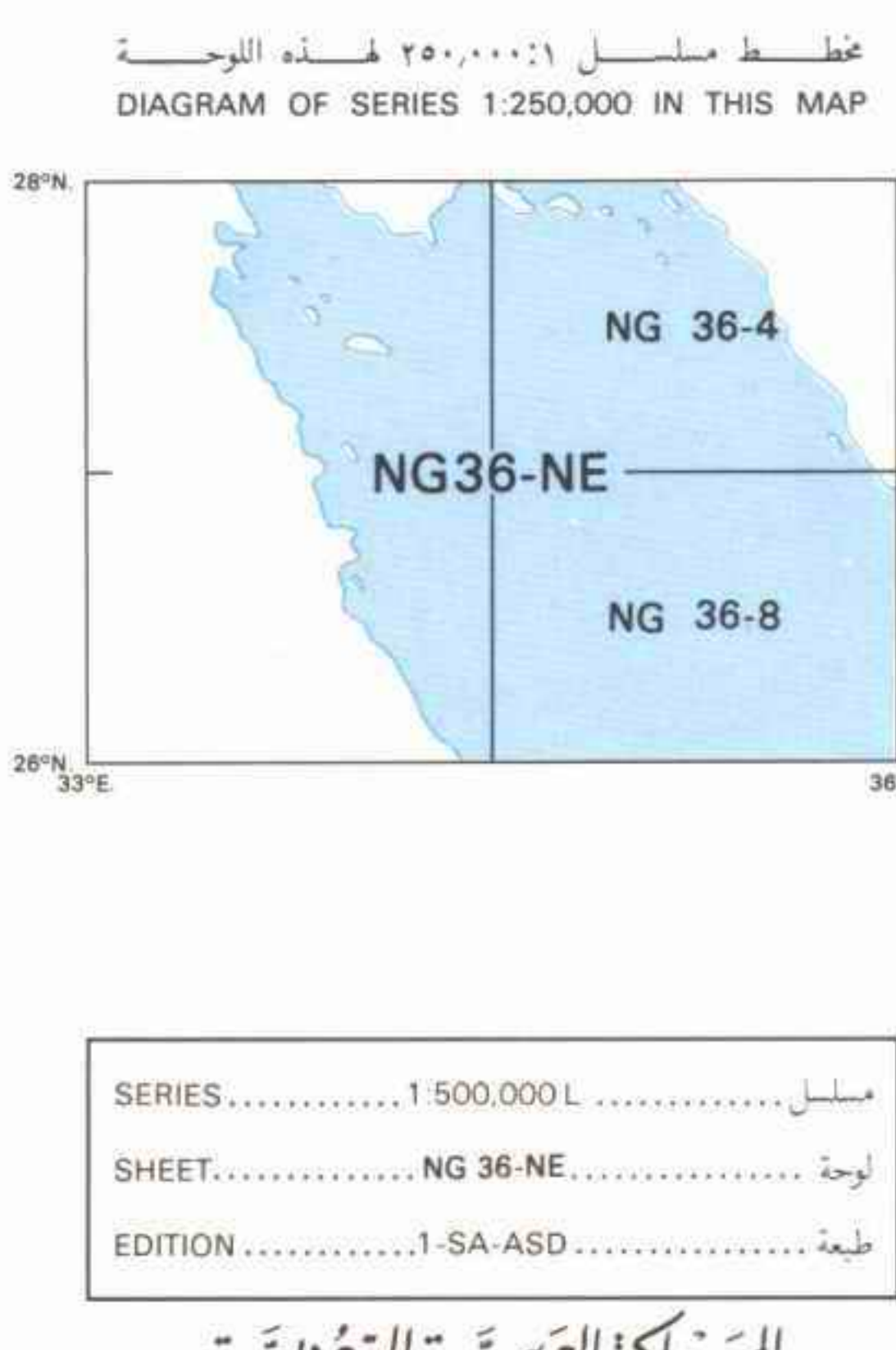
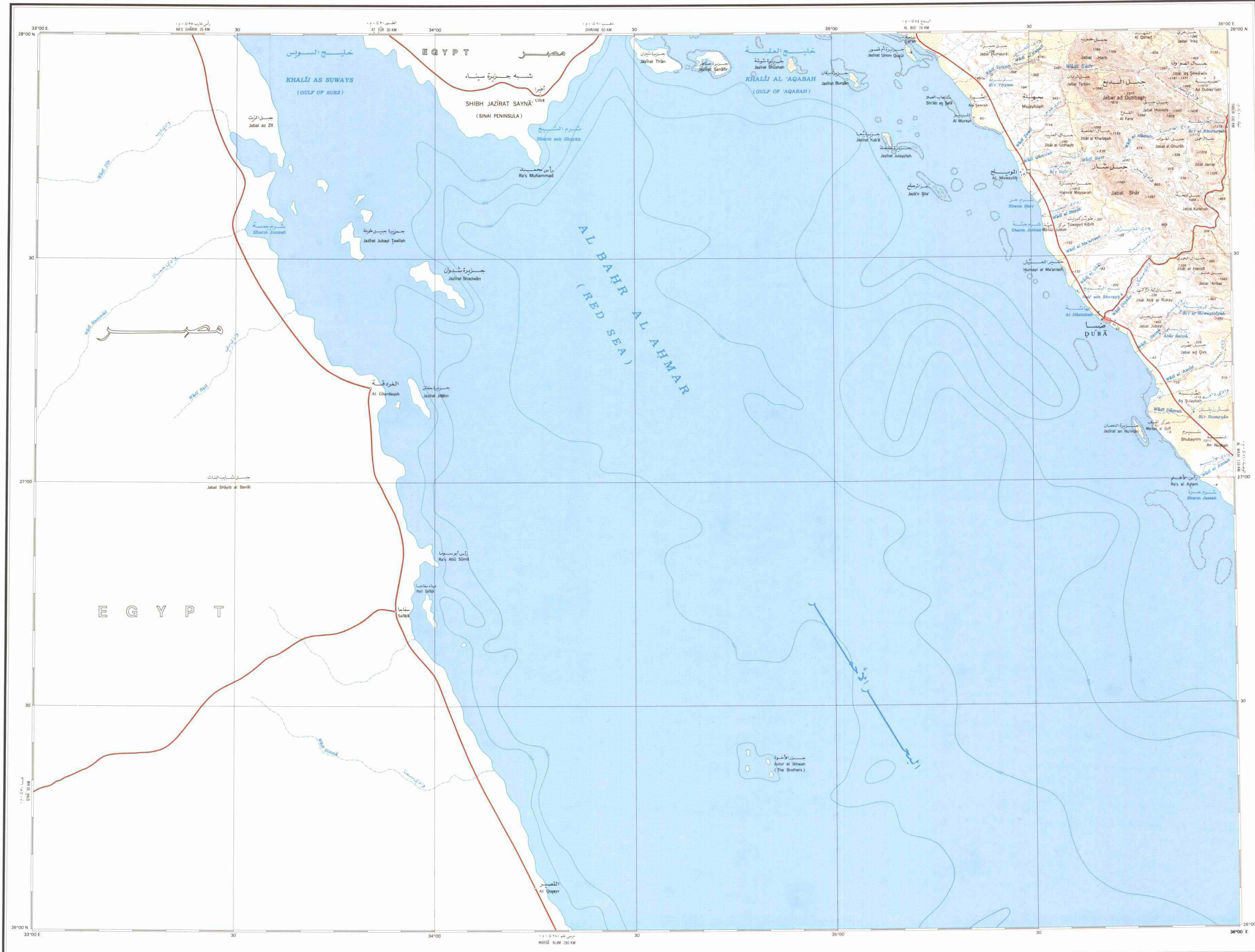
١٥  
NAD 1984  
UTM  
36N  
36E  
1:500,000

## LEGEND

- معلومات الخارطة
- مناطق سكنية
  - مدينة
  - قرية
  - مبان ومباني
  - طرق مرافق
  - طرق رئيسية
  - طرق ثانوية
  - طرق تحت الإنشاء
  - طرق رئيسية غير ممتدة
  - طرق ثانوية غير ممتدة
  - جسور
  - خط سكة حديد
  - مطار
  - منطقة تعدين
  - خط كهرباء
  - خط أنابيب زيت أو غاز
  - خط أنابيب غاز
  - خط مياه
  - خط مياه موسمي
  - خط مياه مياه
  - خط المياه الجوفية
  - بحيرة أو بركة دائمة
  - بحيرة أو بركة موسمية (فصل)
  - سبخة
  - عين
  - بئر
  - ميناء بحري
  - مرسى
  - مناطق زراعية
  - مزارع نخيل
  - مناطق أشجار متفرقة
  - خطوط الأبراج الهوائية
  - منخفض
  - جرف أو منحدر
  - المباني الأخرى قرب الشاطئ
  - خطوط الأضواء بالأضواء
  - رمال
  - كثبان رملية (مخروط)
  - منطقة ارتفاع
  - حدودي

## GLOSSARY

- شرح الرموز
- Abraz Mountain or rocky hill with sand slope
  - Ayn Spring
  - B'v. or Ab'v. Artesian or dug well
  - Birkahs Caten, pond or rampool
  - Highahat Plateau
  - Hemahat Field of lava and volcanic ejecta
  - Hijr Fort
  - Hijr or Hija Long linear sand ridge or dunes
  - Jabal or Jabl Moorman, hill or ridge
  - Khamsahat Mud flat and silt surface
  - Murayyahat Province, district or area
  - Ramshahat, Ramah Sand area or dunes
  - Ras Con, headland or peak
  - Sabahat Silt, clay and sand flats often with saline crust
  - Sah or Bahat Plain
  - Sh'v or Sha'v Small rugged wld or ravine
  - Sahat Dam
  - Tah or Tahat Road or trail
  - Wad Dry watercourse or valley



البيانات والبيانات الأساسية  
PROJECTION AND BASIC DATA

Universal Transverse Mercator Projection (UTM)  
International Standard  
Horizontal datum  
National Geodetic Net (Ayn al 'Abd 1970)  
Vertical datum  
Mean Sea Level (Uddah 1969)  
First edition 1984.  
Map Produced by A.S.D.

الهيئة العامة للغرف التجارية  
KINGDOM OF SAUDI ARABIA  
Ministry of Petroleum and Mineral Resources  
Aerial Survey Department (A.S.D.)  
Ar-Riyadh

الهيئة العامة للغرف التجارية  
KINGDOM OF SAUDI ARABIA  
Ministry of Petroleum and Mineral Resources  
Aerial Survey Department (A.S.D.)  
Ar-Riyadh